

나카노구 방재 지도

피난소

구에서는 주로 구내의 초, 중학교 등을 피난소로 지정하여 재해시의 구원, 구호활동의 거점으로 하고 있습니다.

피난소에는 이재민의 수용, 부상자의 구호, 안부확인등의 정보, 이재민에 물자의 배포, 급수, 급식 등을 하고 있습니다.

이를 위해서 방재행정부선, 방재급수, 발전기, 취사세트, 투광기, 정수기, 구급의료약품, 들것, 식료, 생활용품 등을 준비하고 있습니다.

피난소는 방재회의 지역으로 나뉘어 지정하고 있습니다.

피난소 일람

		2023년 7월 현재	
미나미나카노	미나미다이초등학교	미나미다이4-4-1	3381-7257
	미나미나카노중학교	미나미다이5-22-17	3381-7277
	동경대학교학부속중등교육학교	미나미다이1-15-1	5351-9050
야오이	미나미노초등학교	야오이초4-27-11	3381-7250
	난부스코야카 복지 센터 등	야오이초5-11-26	3382-1750
나카노제1초등학교	혼초3-16-1	3372-2326	
	구부코다이초등학교	야오이초1-25-1	
도우부	나카노히가시중학교 등 복합 시설	츄오1-41-4	3362-5236
	도노야마초등학교	츄오1-49-1	3363-0461
	호센학원	츄오2-28-3	3371-7103
나베오코	아토초등학교	나카노1-26-1	3361-3645
	제2중학교	혼초5-25-1	3382-7151
	나카노혼고우초등학교	혼초4-27-3	3381-7255
모모조노	나도베분카학원	혼초6-38-1	3381-0196
	츄부스코야카 복지 센터	츄오3-19-1	3367-7788
쇼와	도우카초등학교	츄오5-43-1	3381-7251
	모모조노제2초등학교	나카노6-13-1	3363-0661
가미타카다	메이지대학부속나카노중학교·고등학교	히가시나카노3-3-4	3362-8704
	오츠나카노중학교·고등학교	가미타카다2-3-7	3389-7211
아라이	하쿠오초등학교	가미타카다1-2-28	3389-0561
	구가미타카다초등학교	가미타카다5-35-3	
나카노	제5중학교	가미타카다4-28-1	3389-2341
	나카노중학교	나카노4-12-3	3389-1471
누마부쿠로	레이와초등학교	아라이4-19-26	3389-1461
	구누마부쿠로초등학교	누마부쿠로3-13-2	
에고타	미도리초등학교	마루야마1-19	3386-5423
	제7중학교	에고타2-9-11	3389-4171
노가타	에하라초등학교	에하라초1-39-1	3951-5880
	에고타초등학교	에고타2-13-28	3385-0411
야마토	헤이와노모리초등학교	아라이3-29-1	3389-1451
	도립나카노공과고등학교	노가타3-5-5	3385-7445
사기노미야	기타하라초등학교	노가타6-30-6	3330-2411
	미도리초등학교	마루야마1-17-1	3389-2351
가미사기노미야	게이메이초등학교	야마토초1-18-1	3330-2325
	메이와중학교	와카미야1-18	3330-5325
가미사기노미야	미하토초등학교	야마토초4-26-5	3330-1425
	도립사기노미야고등학교	와카미야3-46-8	3330-0101
가미사기노미야	사기노미야 스포츠 커뮤니티 플라자	시라사기3-1-13	3337-1771
	나시나카노초등학교	시라사기3-9-2	3330-3125
가미사기노미야	사기노미야초등학교	사기노미야3-31-4	3330-7371
	기타나카노중학교	가미사기노미야5-7-1	3999-3415
가미사기노미야	무사시다이초등학교	가미사기노미야5-1-1	3999-1655
	가미사기노미야초등학교	가미사기노미야24-36	3926-6381

* 학교 재편에 따라 피난소가 변경 될 수 있습니다.
최신 피난소 내용은 나카노구 홈페이지를 참조하십시오.

피난은 최후의 방법입니다.

피난이 필요한 것은 ① 가옥의 도괴나 화재의 위험이 다가왔을 때, ② 구청이나 경찰등에서 피난 지시가 내려졌을 때입니다.

대규모의 지진이 발생했을 때에는 먼저, 「몸을 지키는 것」 그리고 「불을 끄는 것, 화재를 내지 않는 것」이 중요합니다.

안전을 확인하면 지역의 여러분과 협력하여 소화 활동이나 구출 활동에 임합니다.

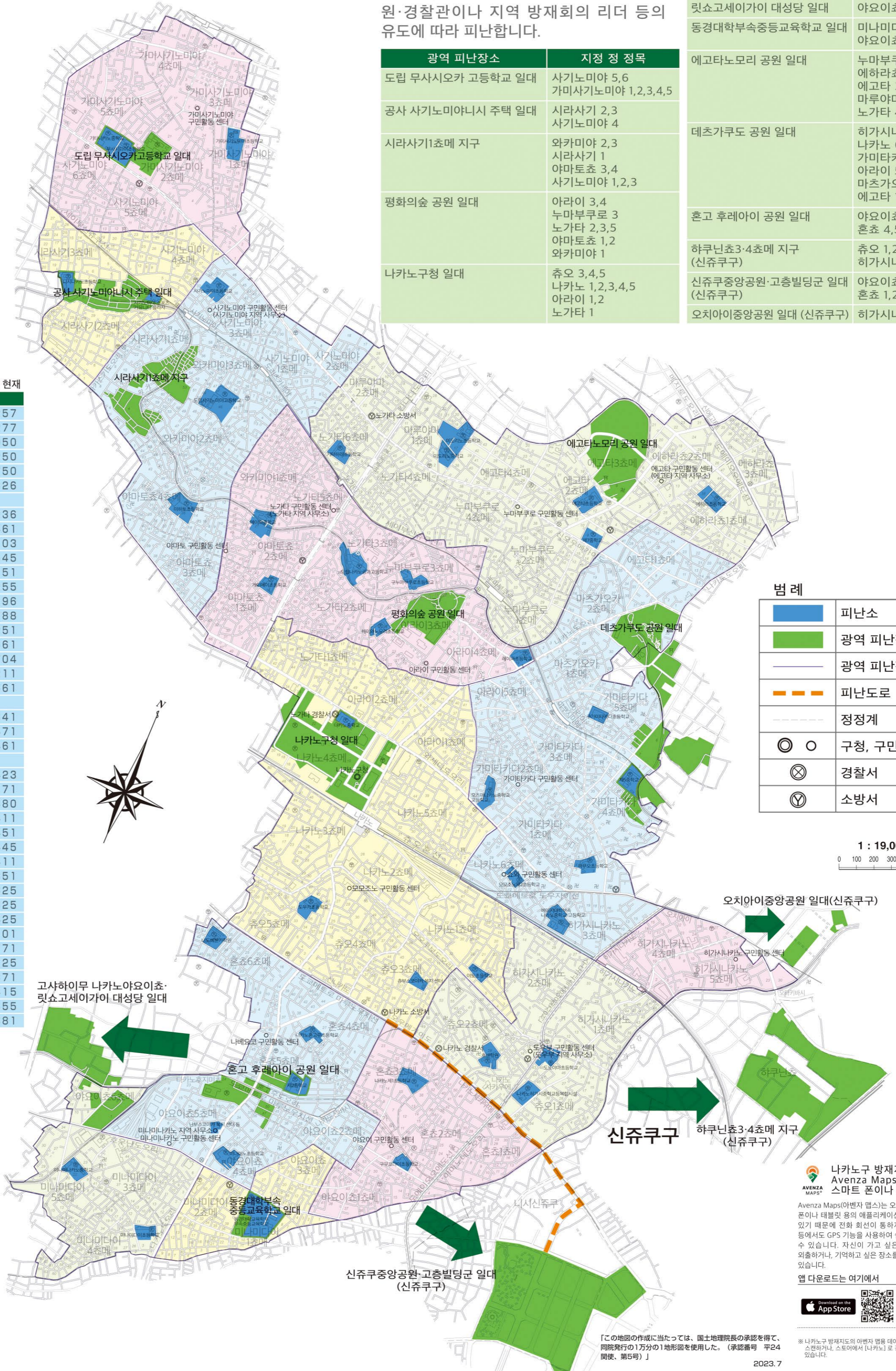
그러나 몸에 위험이 다가왔을 경우에는 안전한 피난소나 광역 피난장소에 피난합니다.

광역 피난장소

화재의 확대 등에 의해 지역에 있는 것이 위험해졌을 때는 [광역 피난장소]로 구청 직원·경찰관이나 지역 방재회의 리더 등의 유도에 따라 피난합니다.

광역 피난장소	지정 정 정목
도립 무사시요카 고등학교 일대	사기노미야 5, 6 가미사기노미야 1, 2, 3, 4, 5
공사 사기노미야니시 주택 일대	시라사기 2, 3 사기노미야 4
시라사기1초메 지구	와카미야 2, 3 시라사기 1 야마토초 3, 4 사기노미야 1, 2, 3
평화미술 공원 일대	아라이 3, 4 누마부쿠로 3 노가타 2, 3, 5 야마토초 1, 2 와카미야 1
나카노구청 일대	츄오 3, 4, 5 나카노 1, 2, 3, 4, 5 아라이 1, 2 노가타 1

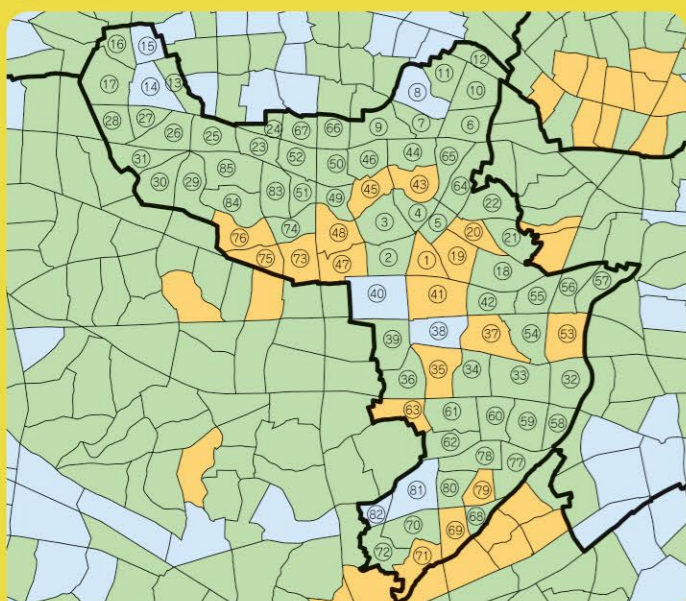
광역 피난장소	지정 정 정목
고사하이무 나카노야오이초·릿쇼고세이가이 대상당 일대	미나미다이 3, 4, 5 야오이초 6
동경대학부속중등교육학교 일대	미나미다이 1, 2 야오이초 3
에고타노모리 공원 일대	누마부쿠로 1, 2, 4 에하라초 1, 2, 3 에고타 2, 3, 4 마루야마 1, 2 노가타 4, 6
데츠카쿠도 공원 일대	히가시나카노 3 나카노 6 가미타카다 1, 2, 3, 4, 5 아라이 5 마츠가오카 1, 2 에고타 1
혼고 후레이이 공원 일대	야오이초 2, 4, 5 혼초 4, 5, 6
하쿠니초3-4초메 지구 (신쥬쿠구)	츄오 1, 2 히가시나카노 1, 2
신쥬쿠중앙공원-고층빌딩군 일대 (신쥬쿠구)	야오이초 1 혼초 1, 2, 3
오치아이중앙공원 일대 (신쥬쿠구)	히가시나카노 4, 5



지진에 관한 지역 위험도

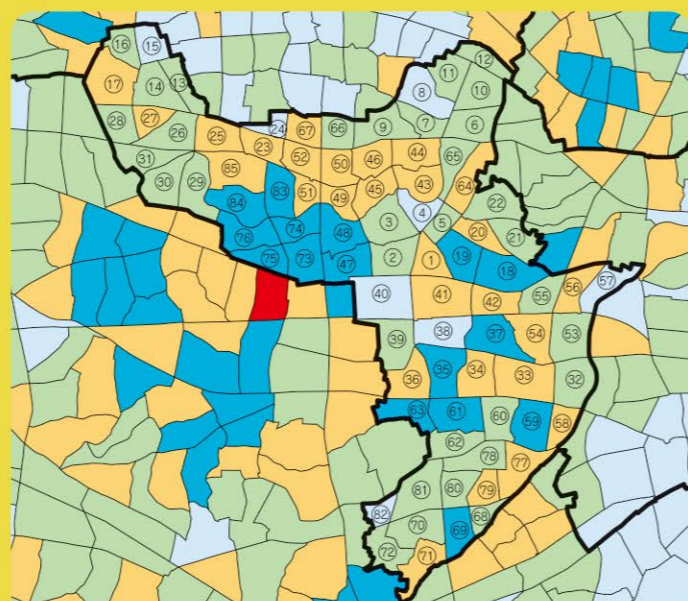
* 지역 위험도는 도내의 시가화 구역의 5,192 정 정목을 대상으로 위험성을 1에서 5까지의 랭크로 상대적으로 평가한 것입니다. (나카노구 85정 정목)

① 건물 도괴 위험도



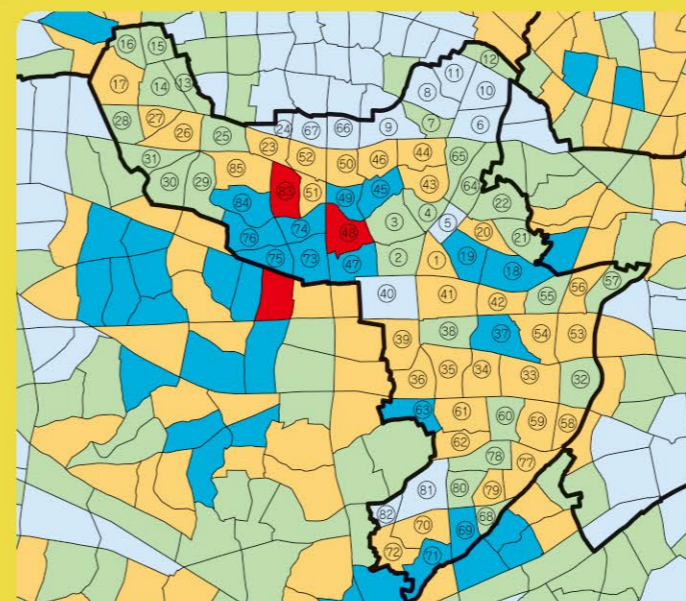
지진의 흔들림에 의하여 건물 붕괴 피해의 위험성의 정도를 측정한 것

② 화재 위험도



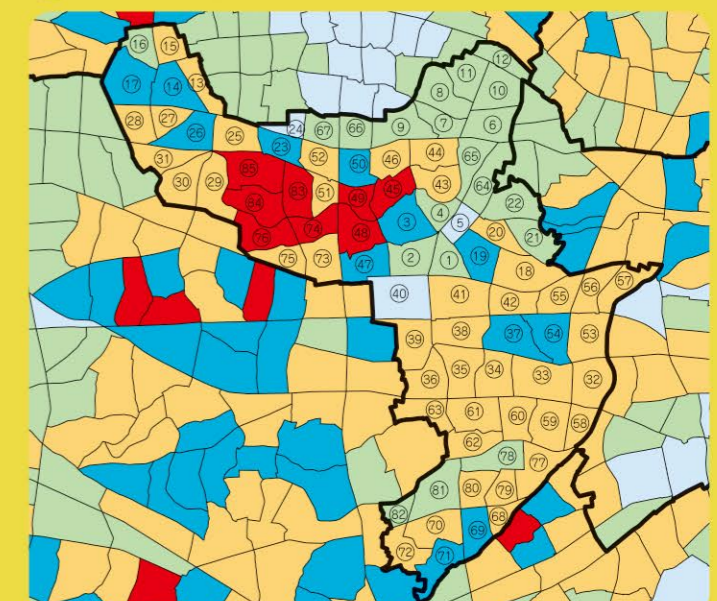
지진의 흔들림으로 발생하는 화재에 의한 건물의 연소 피해의 위험성의 정도를 측정한 것

③ 종합 위험도



건물 도괴 위험도, 화재 위험도, 재해시 활동 곤란 계수를 하나의 지표로 정리하여 5단계로 등급 분류한 것

④ 재해시 활동 곤란 계수



지진으로 건물이 무너지거나 화재가 발생했을 때의 재해시 활동(피난과 소화 활동 등)의 용이함(곤란함)을 측정한 것

도쿄도에서는 도쿄도 지진 재해 대책조례에 근거하여, 대략 5년마다 지진에 관한 지역 위험도 측정 조사를 실시하고 있습니다.
2022년 9월 제 9회째의 조사 결과가 공표되었습니다. 이번의 측정 조사에서는, 건물 도괴 위험도, 화재 위험도뿐만 아니라, 재해시의 피난과 소화·구호 활동의 용이함(곤란함)을 나타낸 재해시 활동 곤란 계수를 가미한, 종합 위험도에 대하여 측정하였습니다.
(이면의 지역 위험도 일람표와 대응하고 있습니다)

위험도 랭크	재해시 활동 곤란 계수
5 (Red)	0.4 ~ (Red)
4 (Orange)	0.3 ~ 0.4 (Orange)
3 (Yellow)	0.2 ~ 0.3 (Yellow)
2 (Light Green)	0.1 ~ 0.2 (Light Green)
1 (Light Blue)	0.0 ~ 0.1 (Light Blue)

※ 나카노구 방재지도의 이력자 명은 오라클에서 사용할 수 있는 스마트 폰이나 태블릿 용의 애플리케이션입니다. 오프라인에서 사용할 수 있기 때문에 전화 회선이 통하지 않는 산속, 바다 위, 해외여행 등에서도 GPS 기능을 사용하여 쉽게 자신의 위치를 지도상에서 볼 수 있습니다. 자신이 가고 싶은 장소를 미리 지도에 표시하고 외출하거나, 기억하고 싶은 장소를 사진과 함께 지도에 표시 할 수 있습니다.

2023.7