都市計画道路　補助第74号線　索引図
山手通り～小滝橋付近

中野区　都市基盤部　都市計画課
令和8年3月作成

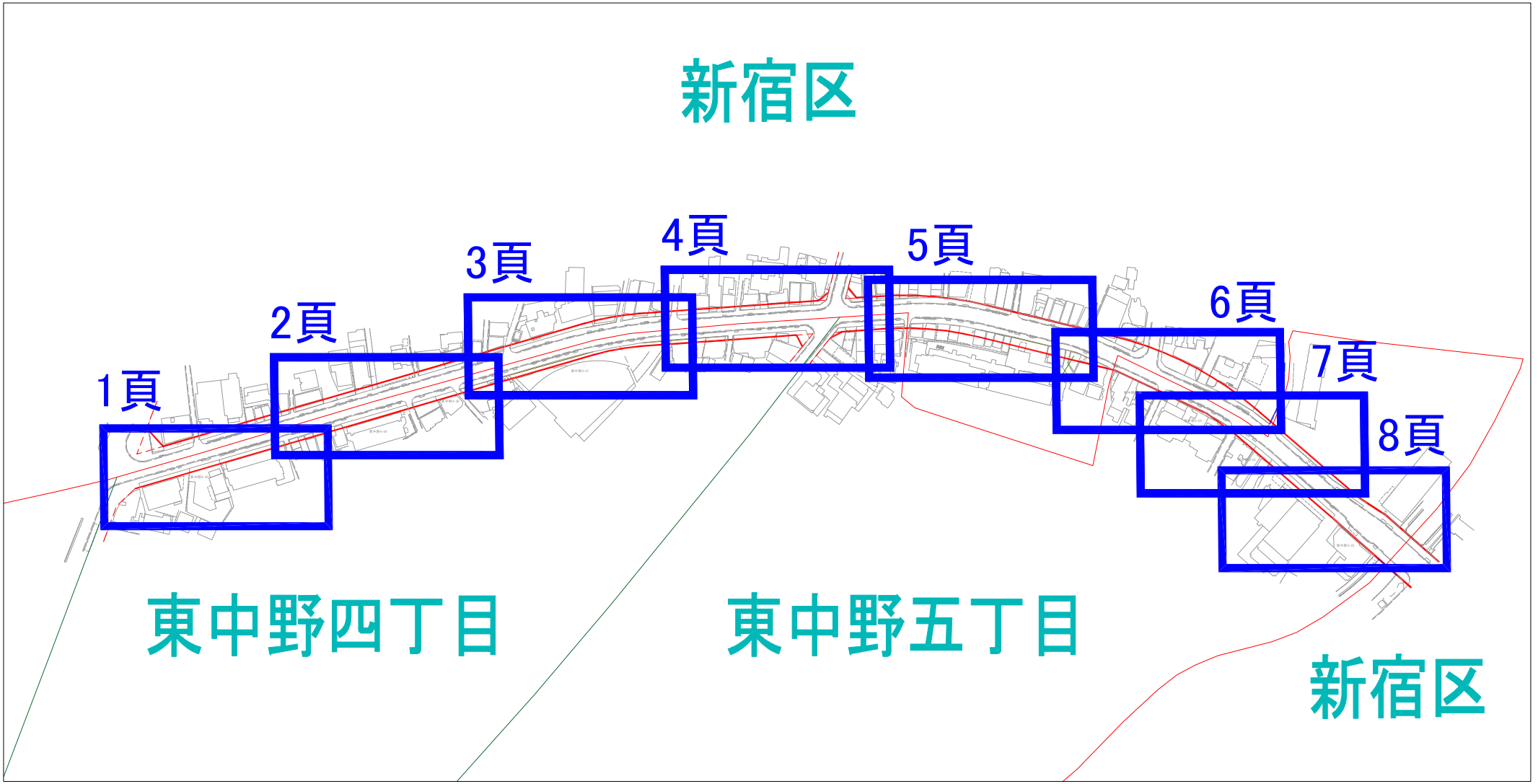

都市計画道路　補助第74号線　計画線位置図
1/8（山手通り～小滝橋付近）

中野区　都市基盤部　都市計画課
令和8年3月作成

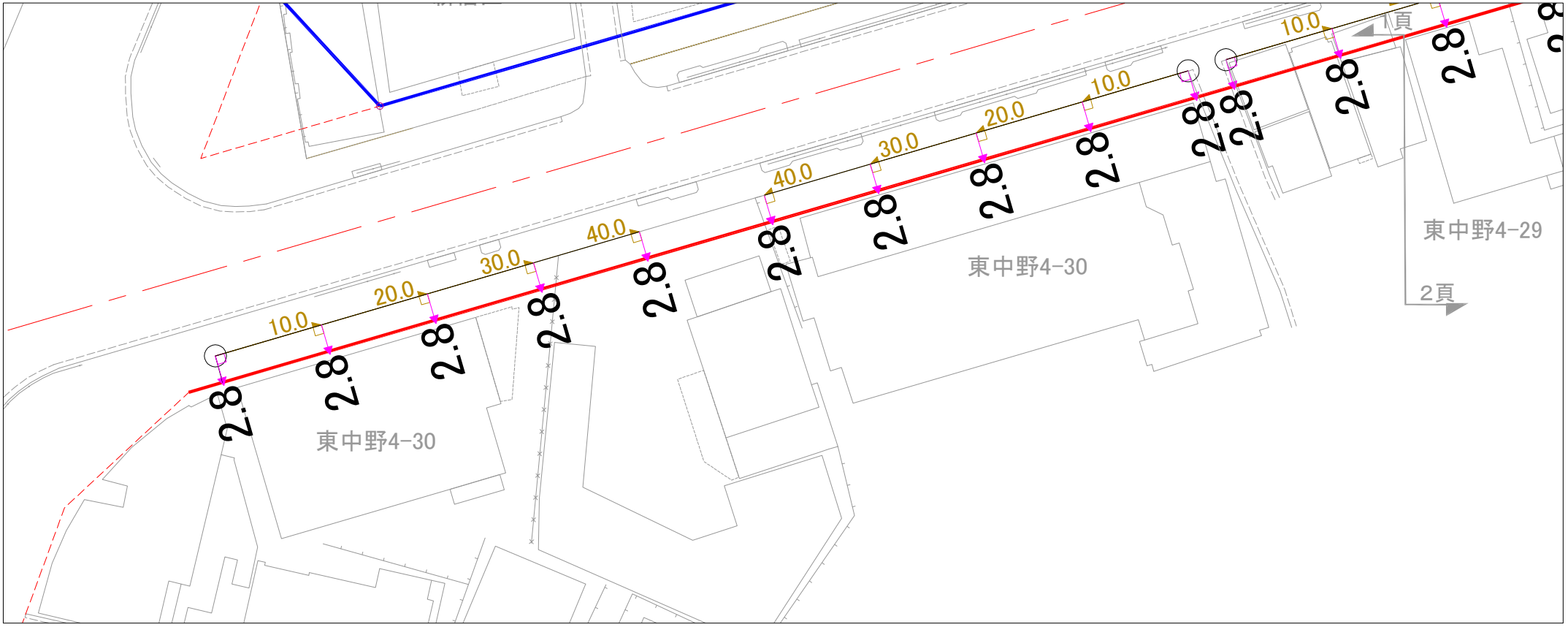

凡例

	都市計画道路計画線
1.7	建築規制範囲までの距離（m）
1.7	建築規制範囲までの距離_折れ点（m）
○	基点
5.0	補助線（m）
	建築規制なしの範囲
	新宿区管内

この図面は、令和7年10月受領の東京都「都市計画道路位置図（1/500 DMデータ（データ作成時点：平成31年3月））」を基に中野区が作成したものです。
この図面は、建築規制の範囲を示した事業実施前の都市計画道路計画線の参考図面です。
この数値は、図面の精度等による誤差を含んでおります。

S=1:500

都市計画道路　補助第74号線　計画線位置図
2/8（山手通り～小滝橋付近）

中野区　都市基盤部　都市計画課
令和8年3月作成

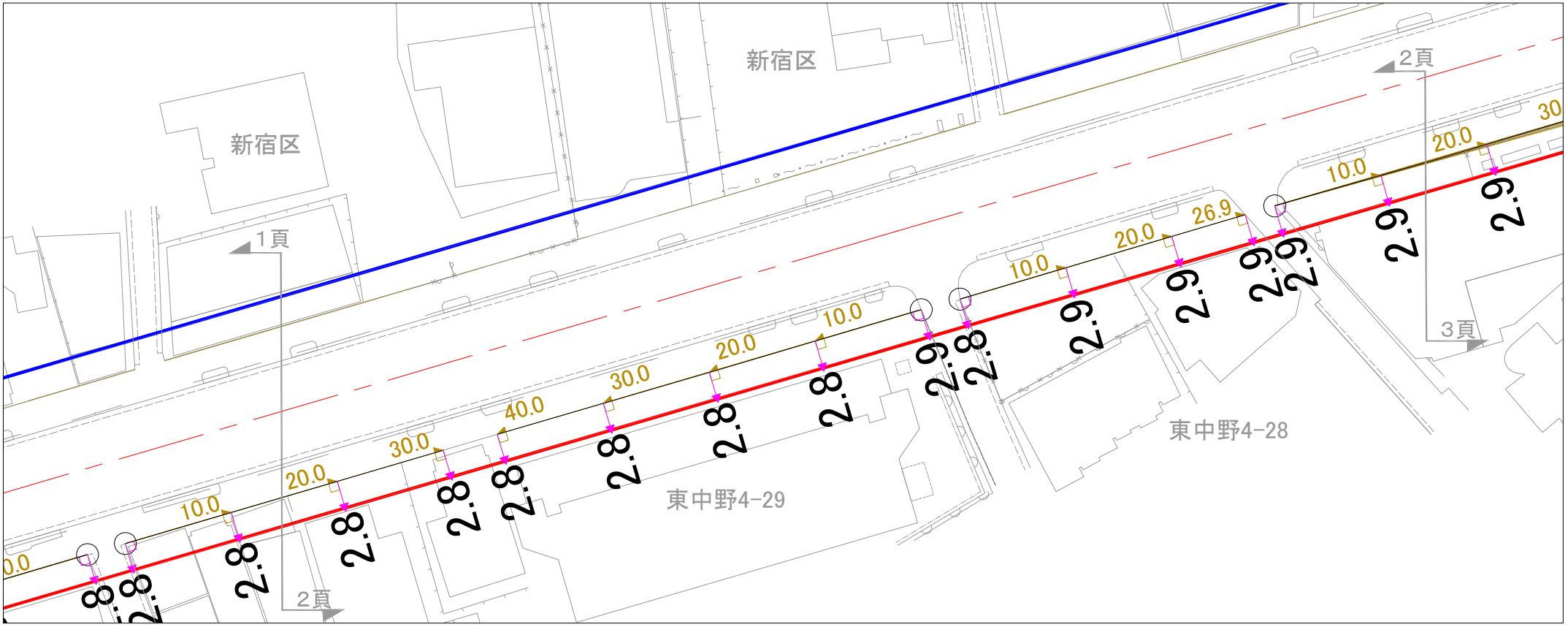

凡例

	都市計画道路計画線
1.7	建築規制範囲までの距離（m）
1.7	建築規制範囲までの距離_折れ点（m）
○	基点
5.0	補助線（m）
	建築規制なしの範囲
	新宿区管内

この図面は、令和7年10月受領の東京都「都市計画道路位置図（1/500 DMデータ（データ作成時点：平成31年3月））」を基に中野区が作成したものです。
この図面は、建築規制の範囲を示した事業実施前の都市計画道路計画線の参考図面です。
この数値は、図面の精度等による誤差を含んでおります。

S=1:500

都市計画道路　補助第74号線　計画線位置図
3/8（山手通り～小滝橋付近）

中野区　都市基盤部　都市計画課
令和8年3月作成

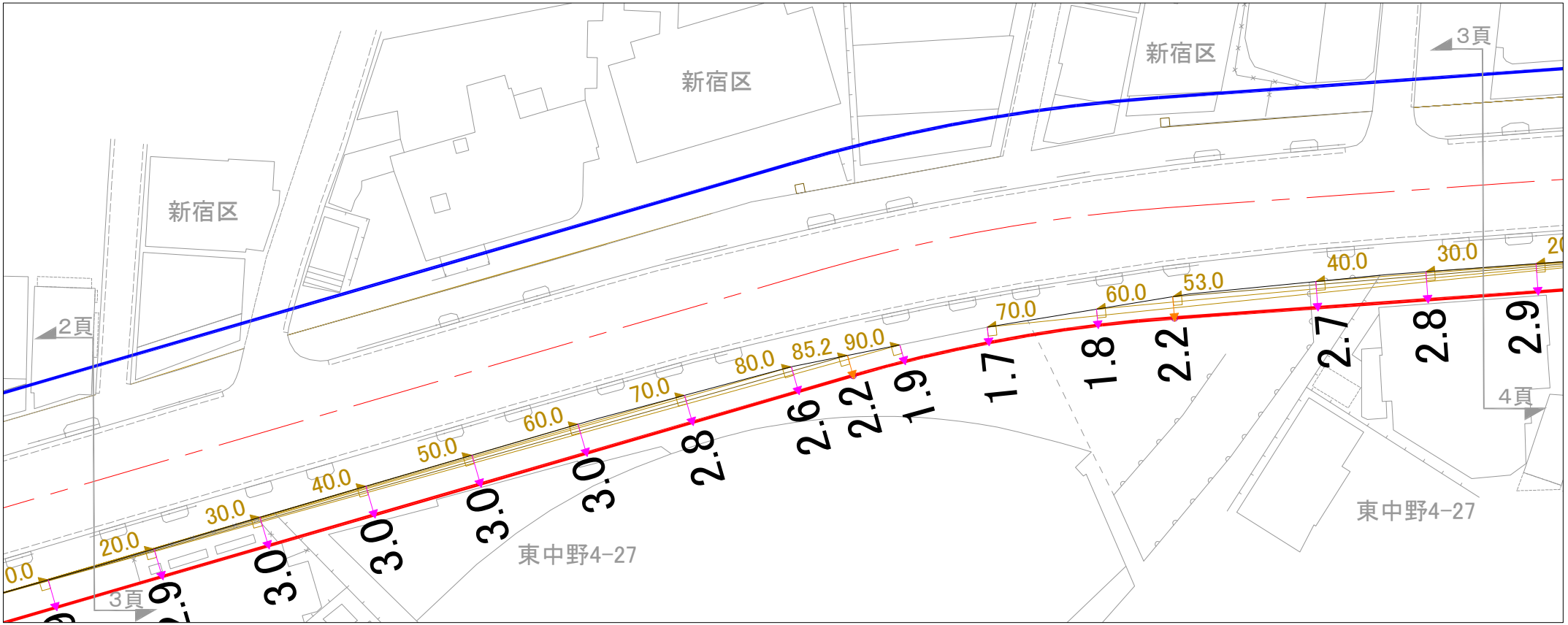

凡例

	都市計画道路計画線
1.7	建築規制範囲までの距離（m）
1.7	建築規制範囲までの距離_折れ点（m）
○	基点
5.0	補助線（m）
	建築規制なしの範囲
	新宿区管内

この図面は、令和7年10月受領の東京都「都市計画道路位置図（1/500 DMデータ（データ作成時点：平成31年3月））」を基に中野区が作成したものです。
この図面は、建築規制の範囲を示した事業実施前の都市計画道路計画線の参考図面です。
この数値は、図面の精度等による誤差を含んでおります。

S=1:500

都市計画道路　補助第74号線　計画線位置図
4/8（山手通り～小滝橋付近）

中野区　都市基盤部　都市計画課
令和8年3月作成

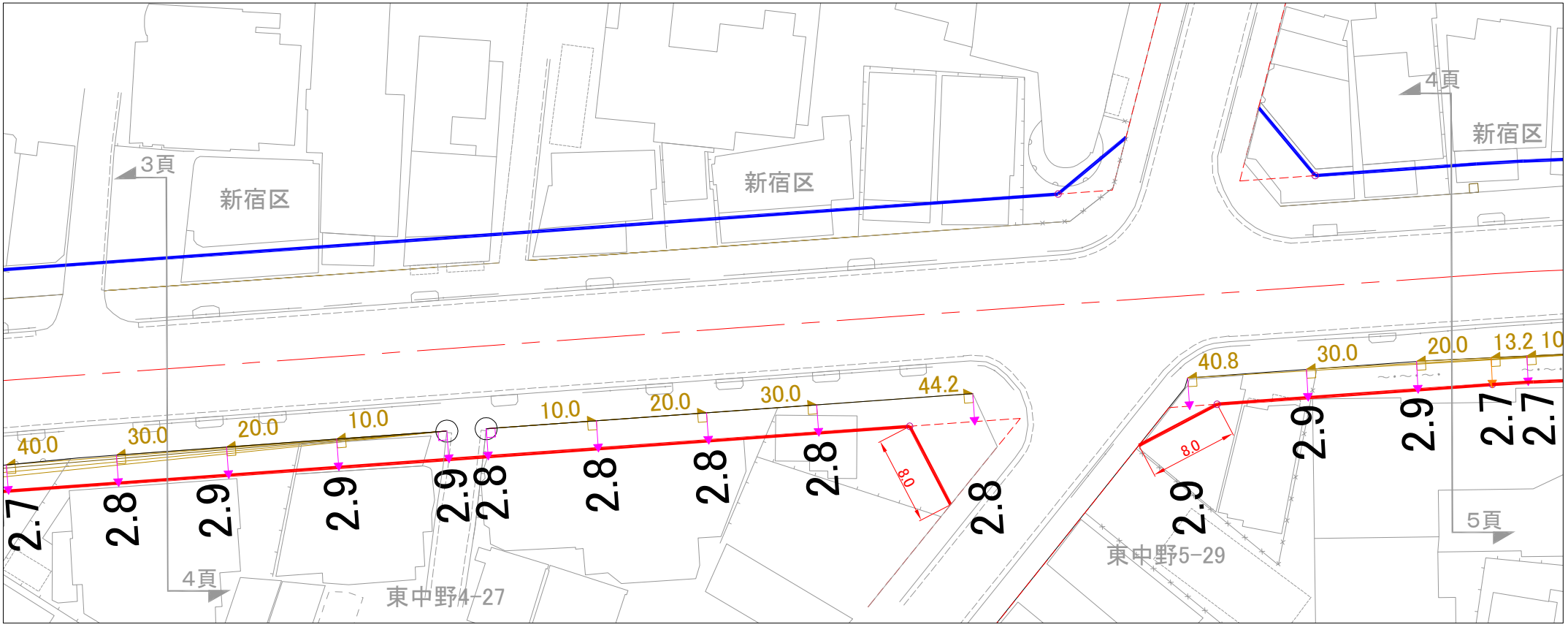

凡例

	都市計画道路計画線
1.7	建築規制範囲までの距離（m）
1.7	建築規制範囲までの距離_折れ点（m）
○	基点
5.0	補助線（m）
	建築規制なしの範囲
	新宿区管内

この図面は、令和7年10月受領の東京都「都市計画道路位置図（1/500 DMデータ（データ作成時点：平成31年3月））」を基に中野区が作成したものです。
この図面は、建築規制の範囲を示した事業実施前の都市計画道路計画線の参考図面です。
この数値は、図面の精度等による誤差を含んでおります。

S=1:500

都市計画道路　補助第74号線　計画線位置図
5/8（山手通り～小滝橋付近）

中野区　都市基盤部　都市計画課
令和8年3月作成

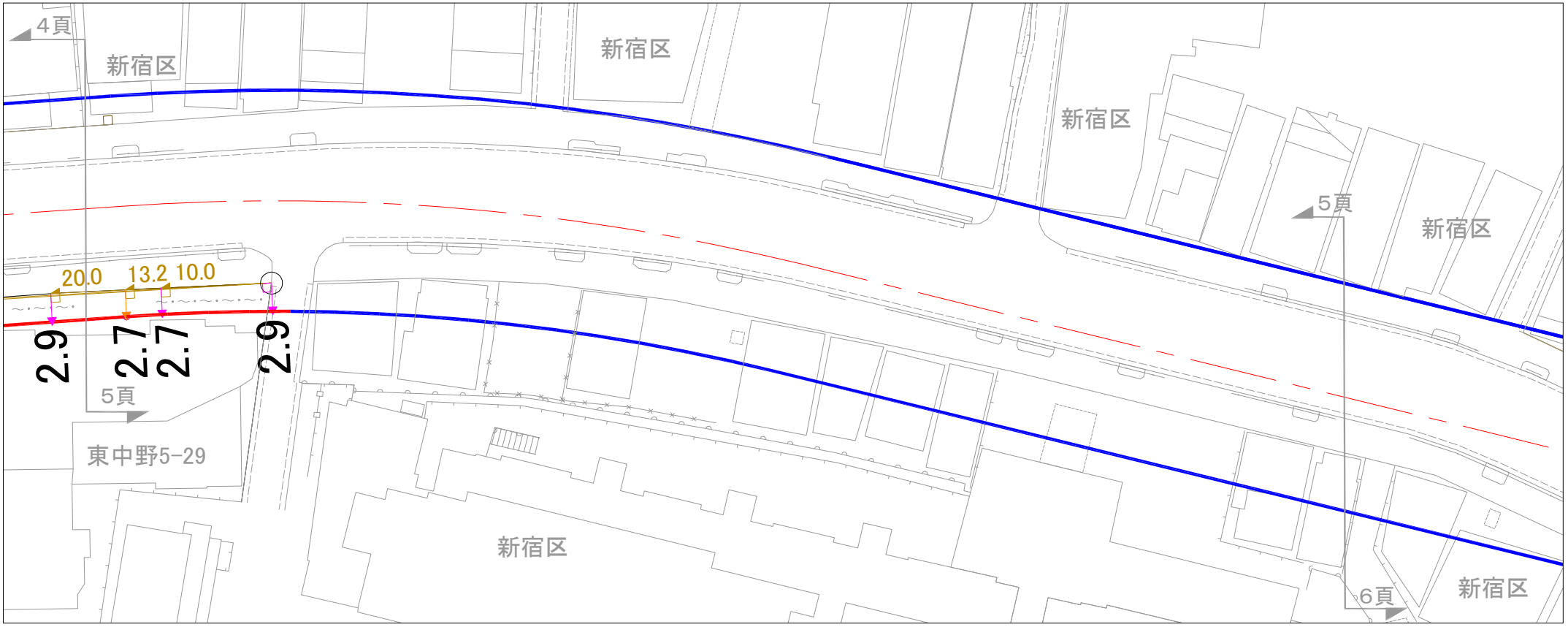

凡例

	都市計画道路計画線
1.7	建築規制範囲までの距離（m）
1.7	建築規制範囲までの距離_折れ点（m）
○	基点
5.0	補助線（m）
	建築規制なしの範囲
	新宿区管内

この図面は、令和7年10月受領の東京都「都市計画道路位置図（1/500 DMデータ（データ作成時点：平成31年3月））」を基に中野区が作成したものです。
この図面は、建築規制の範囲を示した事業実施前の都市計画道路計画線の参考図面です。
この数値は、図面の精度等による誤差を含んでおります。

S=1:500

都市計画道路　補助第74号線　計画線位置図
6/8（山手通り～小滝橋付近）

中野区　都市基盤部　都市計画課
令和8年3月作成

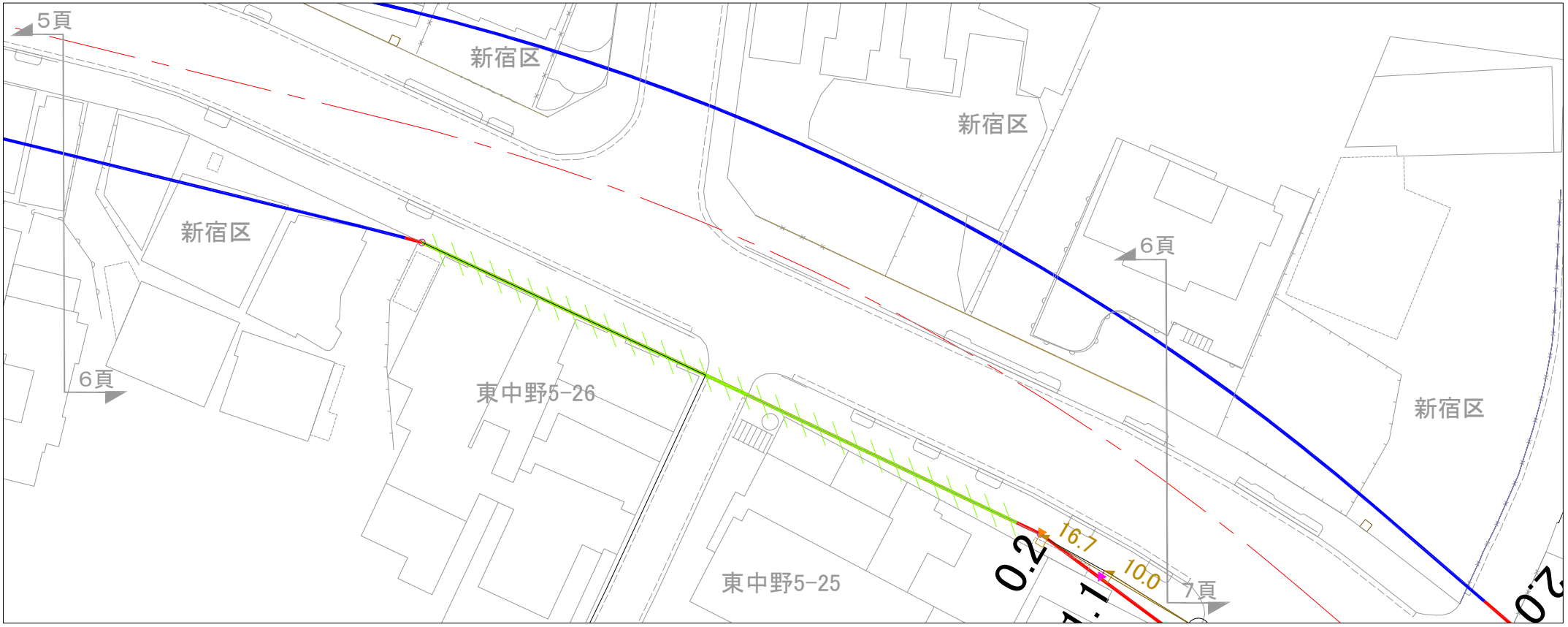

凡例

	都市計画道路計画線
1.7	建築規制範囲までの距離（m）
1.7	建築規制範囲までの距離_折れ点（m）
○	基点
5.0	補助線（m）
	建築規制なしの範囲
	新宿区管内

この図面は、令和7年10月受領の東京都「都市計画道路位置図（1/500 DMデータ（データ作成時点：平成31年3月））」を基に中野区が作成したものです。
この図面は、建築規制の範囲を示した事業実施前の都市計画道路計画線の参考図面です。
この数値は、図面の精度等による誤差を含んでおります。

S=1:500

都市計画道路　補助第74号線　計画線位置図
7/8（山手通り～小滝橋付近）

中野区　都市基盤部　都市計画課
令和8年3月作成

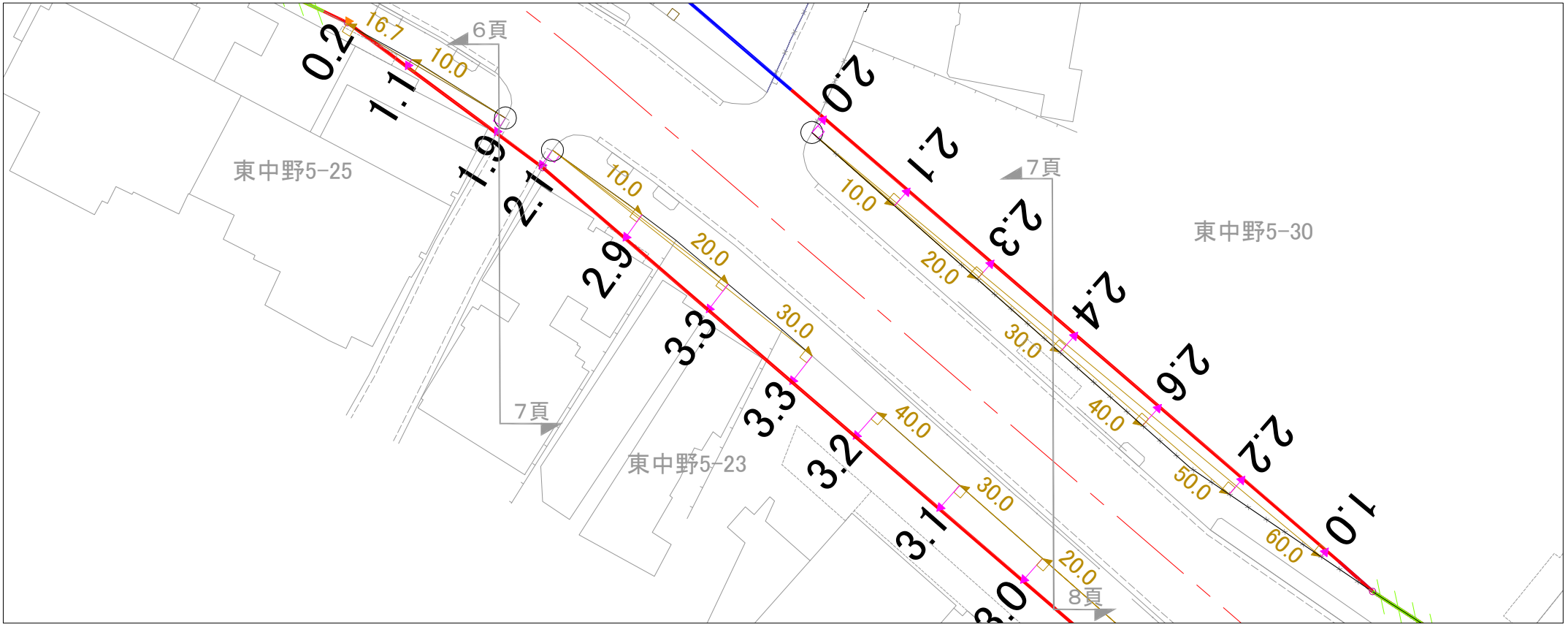

凡例

	都市計画道路計画線
1.7	建築規制範囲までの距離（m）
1.7	建築規制範囲までの距離_折れ点（m）
○	基点
5.0	補助線（m）
	建築規制なしの範囲
	新宿区管内

この図面は、令和7年10月受領の東京都「都市計画道路位置図（1/500 DMデータ（データ作成時点：平成31年3月））」を基に中野区が作成したものです。
この図面は、建築規制の範囲を示した事業実施前の都市計画道路計画線の参考図面です。
この数値は、図面の精度等による誤差を含んでおります。

S=1:500

都市計画道路　補助第74号線　計画線位置図
8/8（山手通り～小滝橋付近）

中野区　都市基盤部　都市計画課
令和8年3月作成

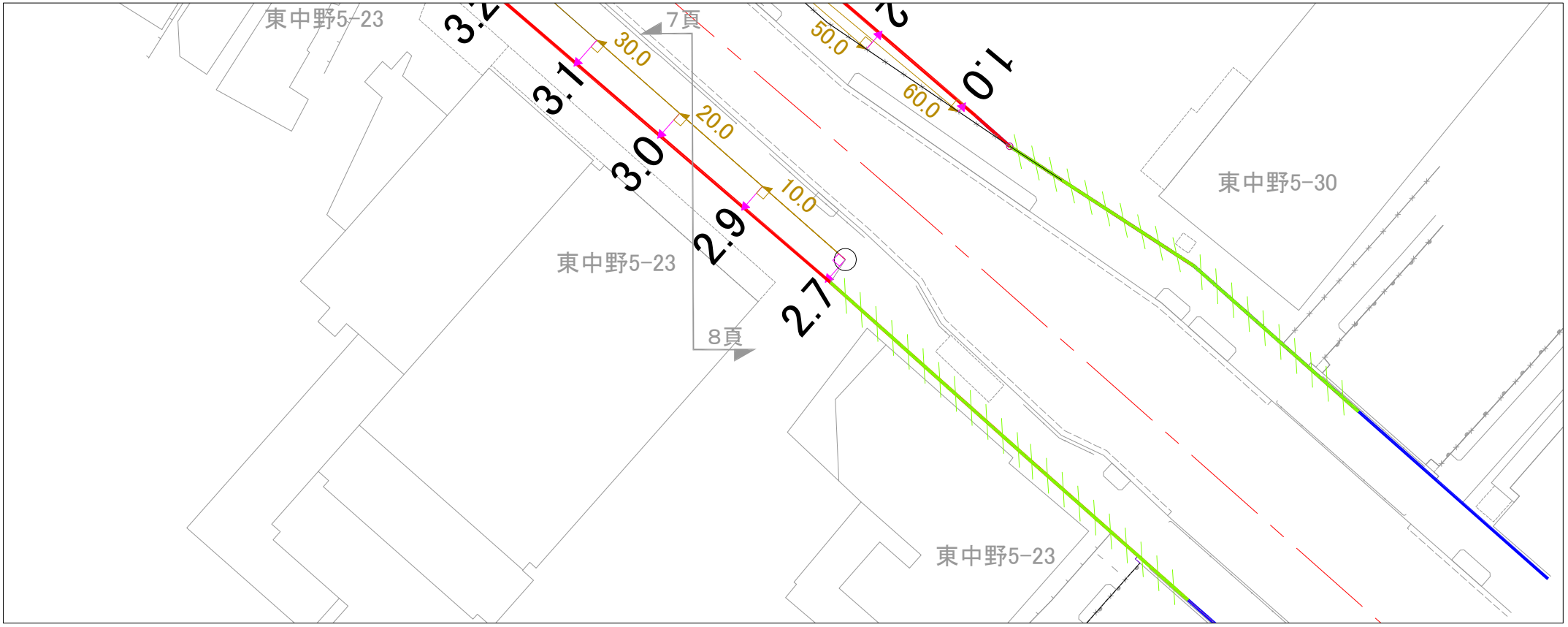

凡例

	都市計画道路計画線
1.7	建築規制範囲までの距離（m）
1.7	建築規制範囲までの距離_折れ点（m）
○	基点
5.0	補助線（m）
	建築規制なしの範囲
	新宿区管内

この図面は、令和7年10月受領の東京都「都市計画道路位置図（1/500 DMデータ（データ作成時点：平成31年3月））」を基に中野区が作成したものです。
この図面は、建築規制の範囲を示した事業実施前の都市計画道路計画線の参考図面です。
この数値は、図面の精度等による誤差を含んでおります。

S=1:500