

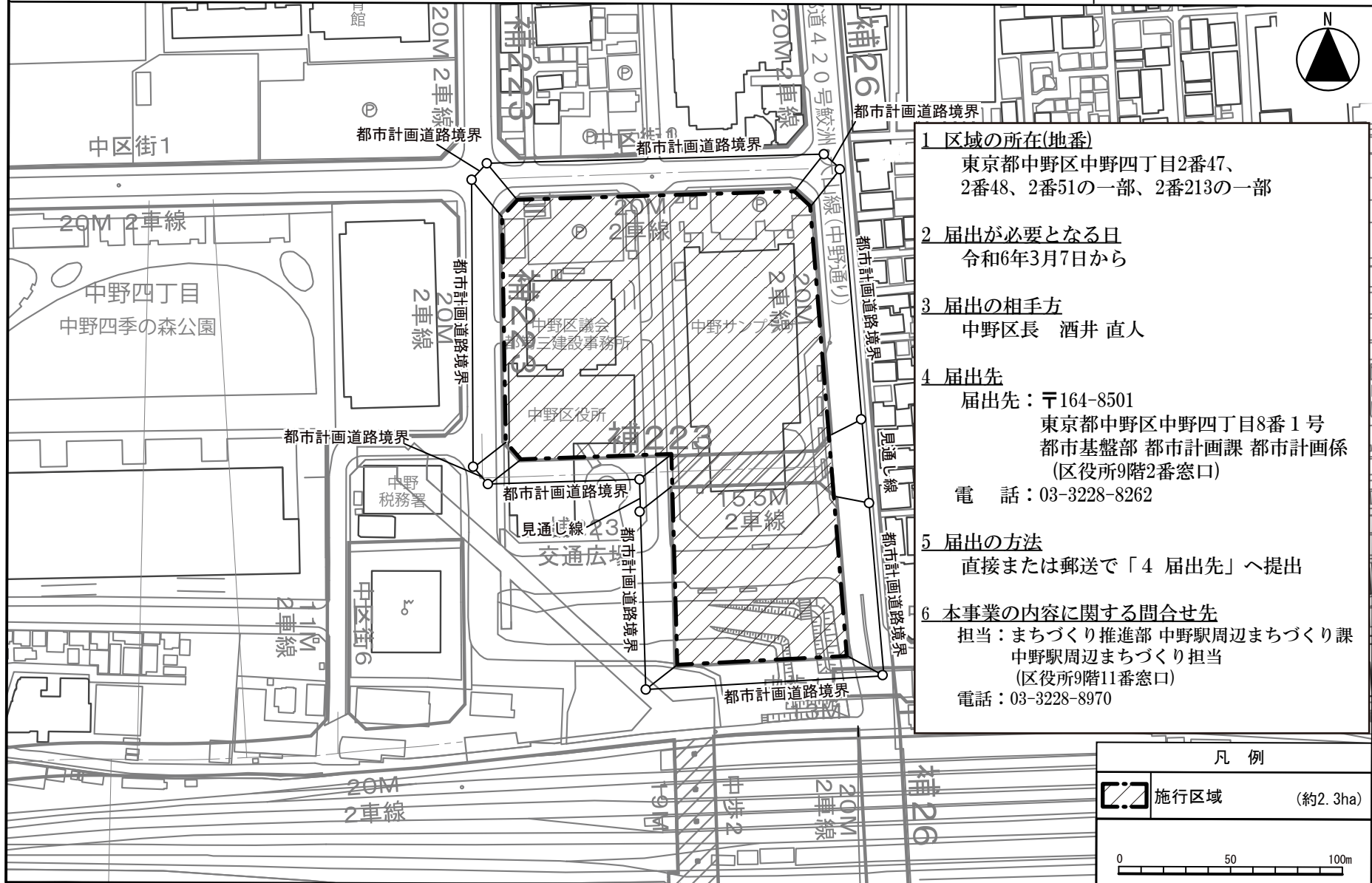
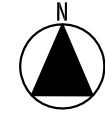
東京都市計画第一種市街地再開発事業

中野四丁目新北口駅前地区第一種市街地再開発事業 施行区域図

(区域図)

縮尺 二千五百分の一

[中野区決定]



1 区域の所在(地番)

東京都中野区中野四丁目2番47、
2番48、2番51の一部、2番213の一部

2 届出が必要となる日

令和6年3月7日から

3 届出の相手方

中野区長 酒井 直人

4 届出先

届出先：〒164-8501

東京都中野区中野四丁目8番1号
都市基盤部 都市計画課 都市計画係
(区役所9階2番窓口)

電話：03-3228-8262

5 届出の方法


直接または郵送で「4 届出先」へ提出

6 本事業の内容に関する問合せ先

担当：まちづくり推進部 中野駅周辺まちづくり課
中野駅周辺まちづくり担当
(区役所9階11番窓口)

電話：03-3228-8970

凡例

 施行区域 (約2.3ha)

0 50 100m

この地図は、東京都知事の承認を受けて、東京都縮尺2,500分の1の地形図を使用して作成したものである。無断複製を禁ずる。

(承認番号) MMT利許第04-114号 (承認番号) 4都市基街都第42号、令和4年5月9日