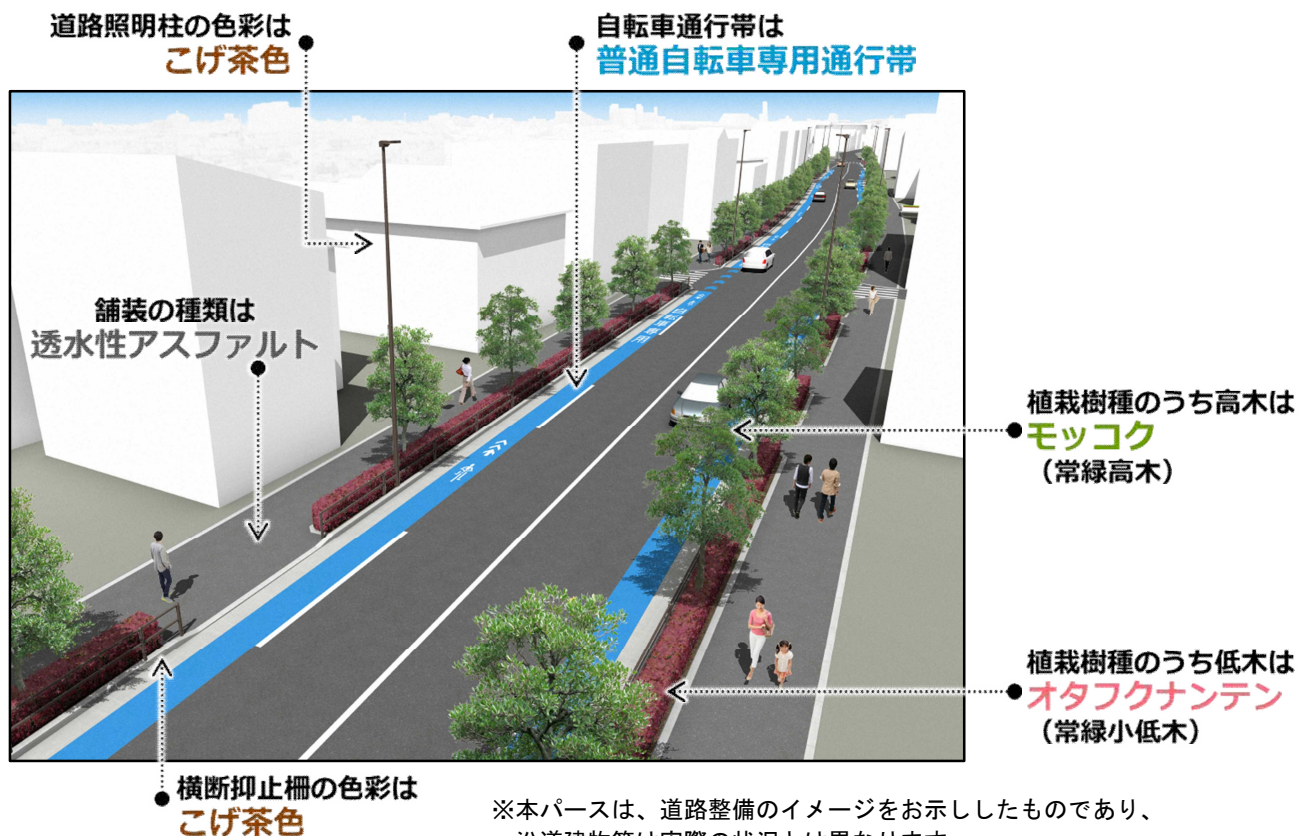


大和町まちづくりNews 第18号

- ★1 大和町中央通りの道路整備イメージが示されました(表面)
- ★2 第37回と第38回大和町まちづくりの会を開催しました(裏面)
- ★3 避難道路16号線沿道アンケート結果を報告しました(裏面)

★1 大和町中央通りの道路整備イメージが示されました

東京都が施行する大和町中央通り(補助第227号線)の道路の整備イメージについて、これまでの大和町まちづくりの会での意見を踏まえ、第38回大和町まちづくりの会にて示されました。今後、東京都は具体的な設計を実施いたします。



※本パースは、道路整備のイメージをお示ししたものであり、沿道建物等は実際の状況とは異なります。また、今後関係機関との協議や詳細な設計を進める中で、道路の整備形態や仕様等に変更が生じる場合があります。

- まちづくりの会での検討経緯(令和3年度～)
 - 第34回: 道路整備の基本的な考え方について、様々な視点から検討
 - 第35回: 歩道舗装の種類、照明柱の色彩、植栽の樹種などについて検討
 - 第36回: 地域危険度測定調査等の報告
 - 第37回: 第35回の検討事項の深度化、普通自転車専用通行帯設置の必要性検討
 - 第38回: 示された道路整備イメージについて共有

★2 第37回と第38回大和町まちづくりの会を開催しました

第37回「大和町まちづくりの会」概要

- 日時：令和5年3月10日（金）午後7時～8時30分
- 場所：大和区民活動センター洋室2・3号室
- 議題：大和町中央通りの歩道等の設えについて



●主な意見：

- ・歩道舗装の種類は、音の問題や表面の凹凸の生じにくさから、透水性アスファルト舗装がよい。
- ・高木と低木のいずれかは花が咲く樹種にしてほしい。高木は樹種の異なるものでなくてよい。
- ・高木は管理が容易な常緑樹がよい。また、低木も管理が容易なものがよい。
- ・歩行者も自転車も安全な道路にしてほしい。自転車用レーンとして青色で示すことができないか。

第38回「大和町まちづくりの会」概要

- 日時：令和5年9月22日（金）午後7時～8時
- 場所：大和区民活動センター洋室2・3号室
- 議題：大和町中央通りの道路整備イメージについて
避難道路16号線沿道アンケート結果について
委員改選について／規約改定について



●主な意見：

- ・大和町中央通りの工事計画は、前もって丁寧に地元へ伝えてほしい。
- ・16号線は、南北で早稲田通りと八幡通りに繋がる道で、広がれば緊急車両が入りやすくなるが、整備には権利者の協力が必須であり、様々な権利者がいることに配慮してほしい。
- ・明和中の跡地利用は、大和町だけでなく、北側の都立家政側も含めて広域であり方を検討すべき。

★3 避難道路16号線沿道アンケート結果を報告しました

避難道路ネットワークの役割、機能の必要性、整備の考え方について、令和4年12月に避難道路16号沿道の方々にアンケートを実施しました。その調査結果について、第38回大和町まちづくりの会で報告しました。

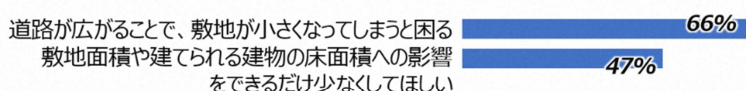
①『避難道路』の役割と機能は理解できましたか



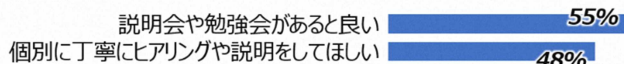
②『避難道路ネットワーク』の必要性は、理解できましたか



③『建替運動型避難道路』の沿道で将来の建替え時に気になることは



④今後の進め方は



問い合わせ先

中野区 まちづくり推進部 まちづくり事業課
大和町まちづくり担当
電話：03-3228-5449（直通）／FAX：03-3228-8943

（大和町中央通りの整備については）
東京都建設局 第三建設事務所 工事第一課
木密設計担当
電話：03-3387-5282（直通）

表面もご覧ください