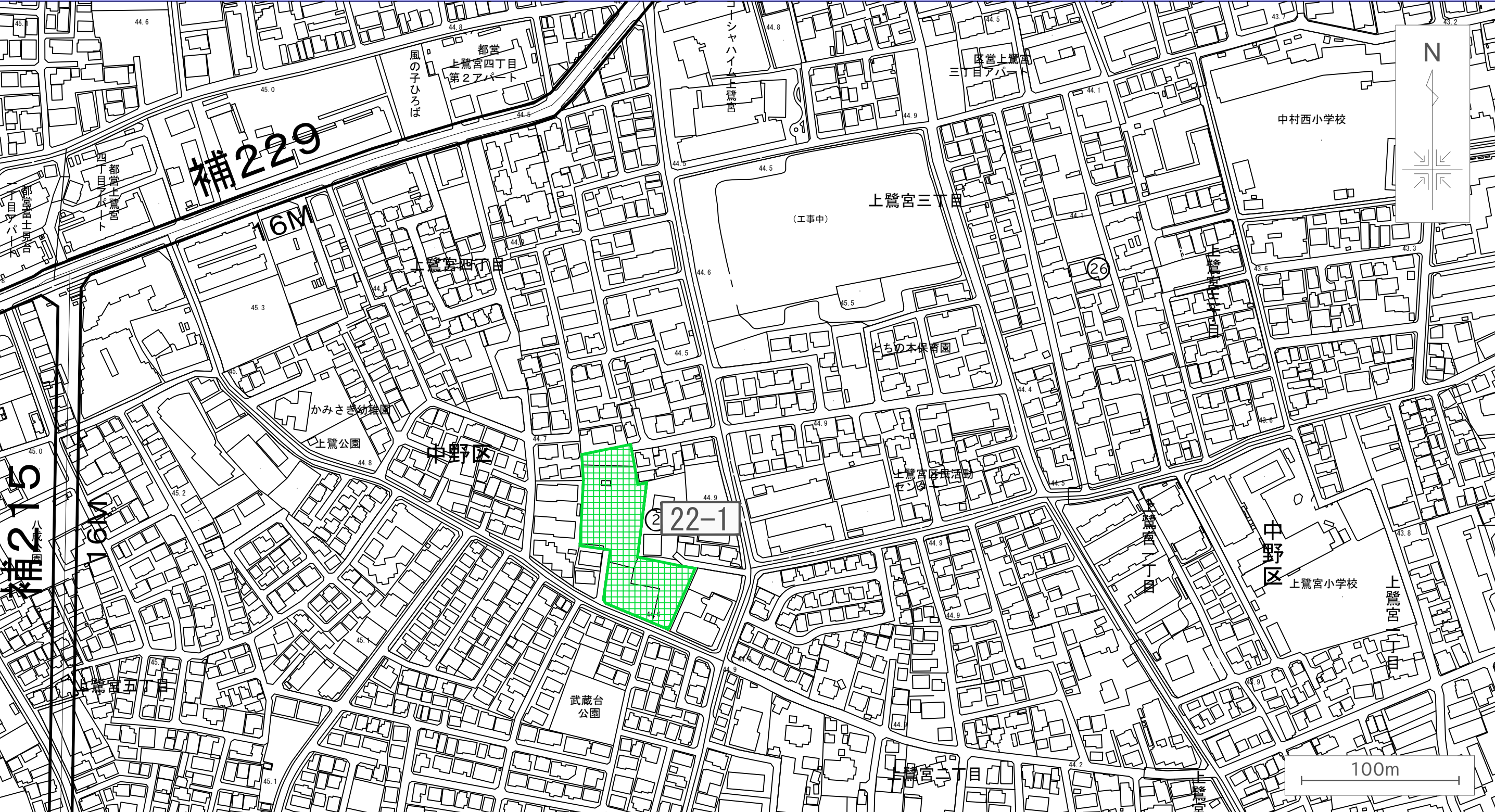




特定生産緑地（中野区） 指定図



縮尺 1 : 2, 500

凡例

-  都市計画生産緑地地区
-  特定生産緑地新規指定区域



この地図は、東京都知事の承認を受けて、東京都縮尺 1/2,500の地形図（道路網図）を使用して作成したものである。ただし、計画線は、都市計画道路の計画図から転記したものである。無断複製を禁ず。
 (承認番号) 3都市基交著第51号 令和3年6月10日
 3都市基街都第278号 令和4年3月3日

特定生産緑地（中野区） 指定図

図面番号：2 / 3



凡例



-  都市計画生産緑地地区
-  特定生産緑地新規指定区域

縮尺 1 : 2, 500

この地図は、東京都知事の承認を受けて、東京都縮尺 1/2,500の地形図（道路網図）を使用して作成したものである。ただし、計画線は、都市計画道路の計画図から転記したものである。無断複製を禁ず。
 (承認番号) 3都市基交著第51号 令和3年6月10日
 3都市基街都第278号 令和4年3月3日



凡例

-  都市計画生産緑地地区
-  特定生産緑地新規指定区域

縮尺 1 : 2, 500

この地図は、東京都知事の承認を受けて、東京都縮尺 1/2, 500の地形図（道路網図）を使用して作成したものである。ただし、計画線は、都市計画道路の計画図から転記したものである。無断複製を禁ず。
(承認番号) 3都市基交著第51号 令和3年6月10日
3都市基街都第278号 令和4年3月3日