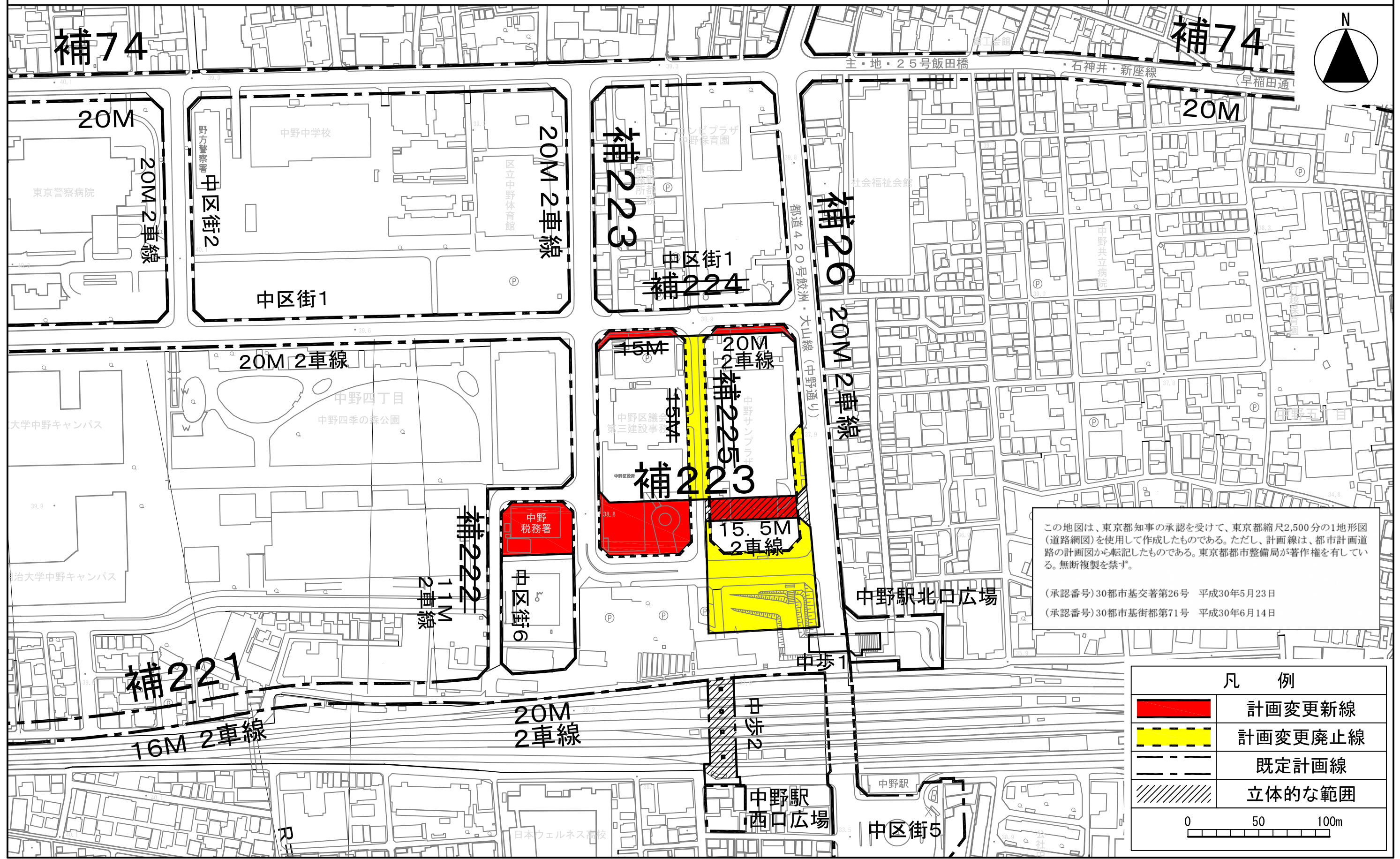


東京都市計画道路幹線街路補助線街路第222～225号線
東京都市計画道路区画街路中野区画街路第1・6号線

縮尺 二千五百分の一

計画図1 [中野区決定]



この地図は、東京都知事の承認を受けて、東京都縮尺2,500分の1地形図(道路網図)を使用して作成したものである。ただし、計画線は、都市計画道路の計画図から転記したものである。東京都都市整備局が著作権を有している。無断複製を禁ず。

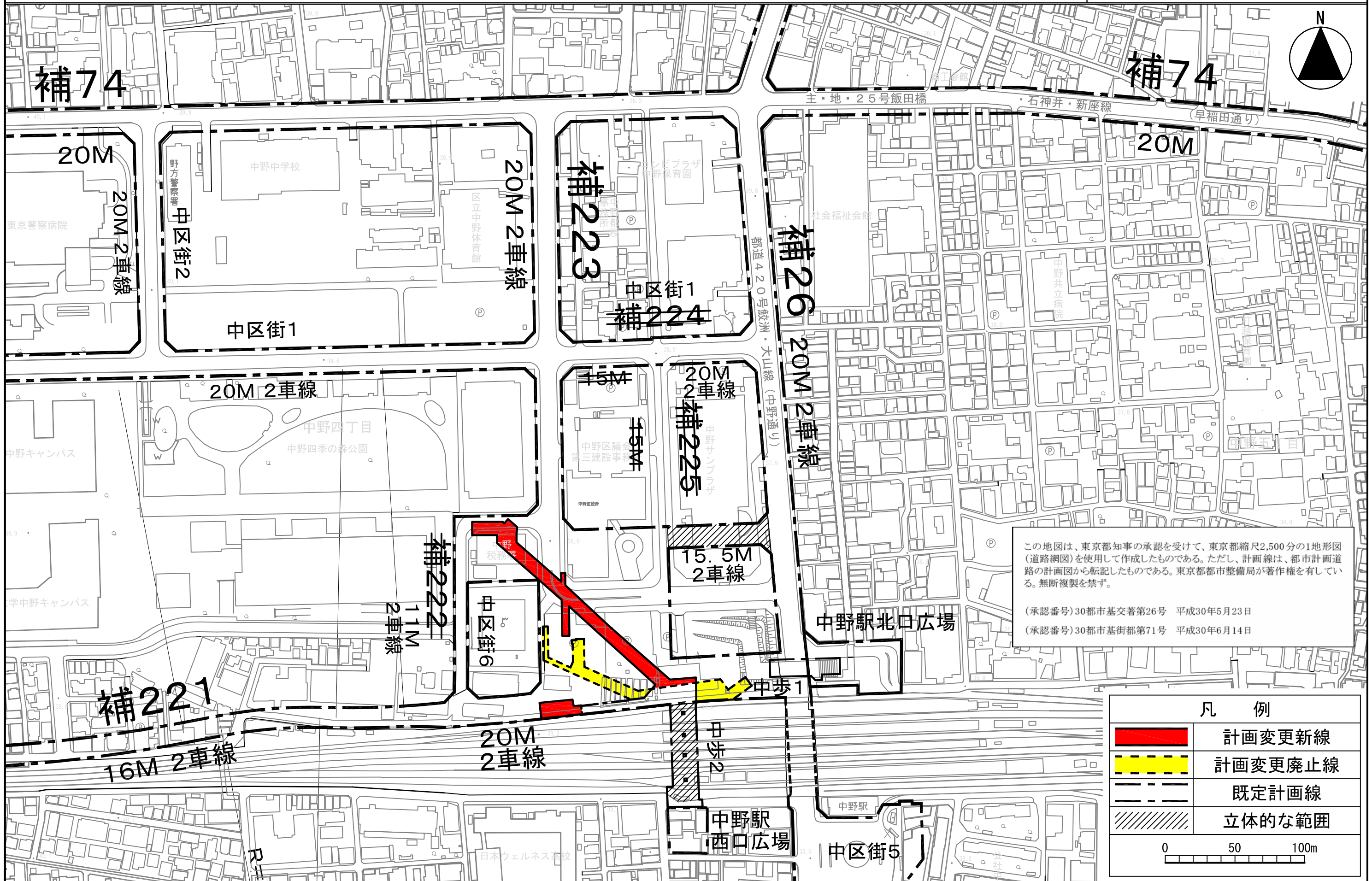
(承認番号)30都市基交著第26号 平成30年5月23日
(承認番号)30都市基街都第71号 平成30年6月14日

凡 例	
	計画変更新線
	計画変更廃止線
	既定計画線
	立体的な範囲

東京都市計画道路幹線街路補助線街路第223号線（交通広場嵩上部）

計画図2 [中野区決定]

縮尺 二千五百分の一

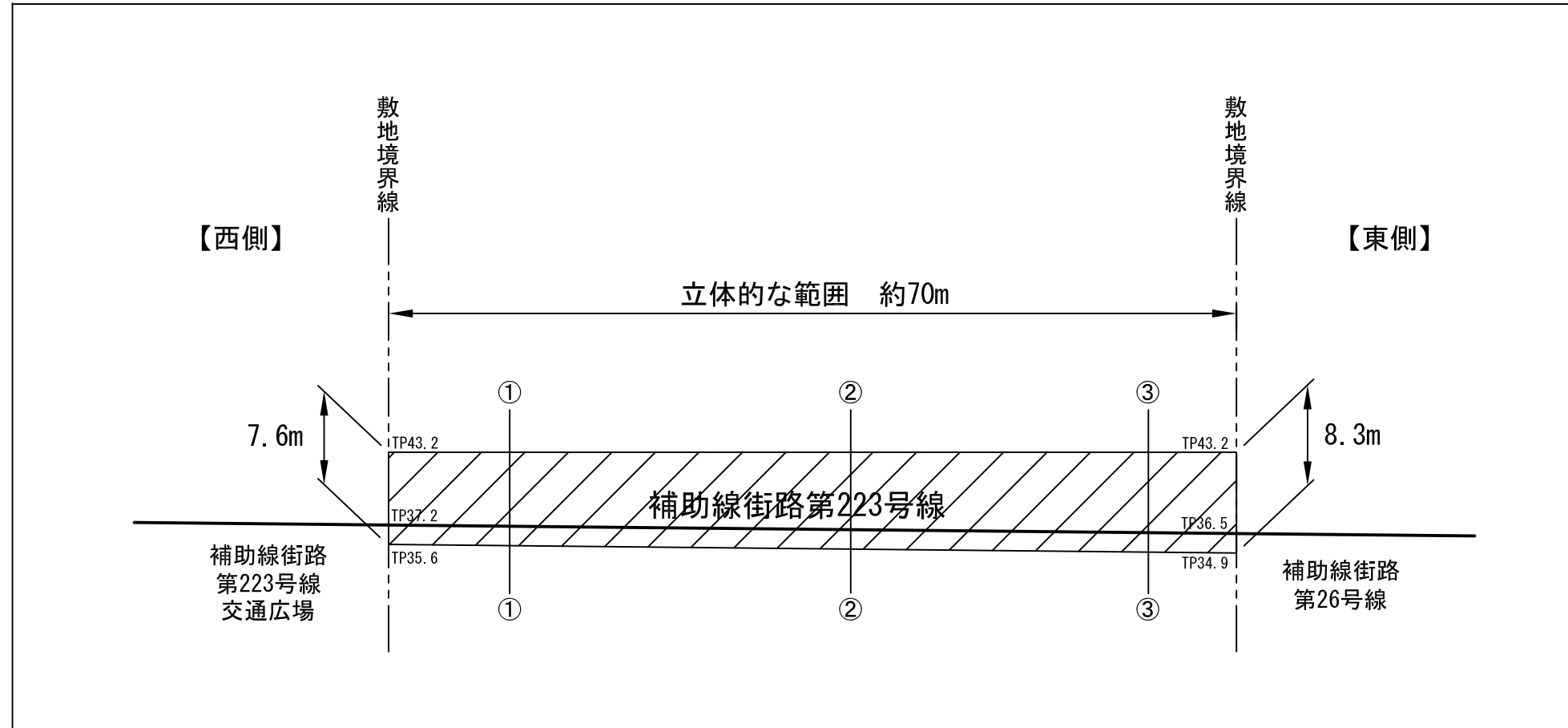


この地図は、東京都知事の承認を受けて、東京都縮尺2,500分の1地形図（道路網図）を使用して作成したものである。ただし、計画線は、都市計画道路の計画図から転記したものである。東京都都市整備局が著作権を有している。無断複製を禁ず。

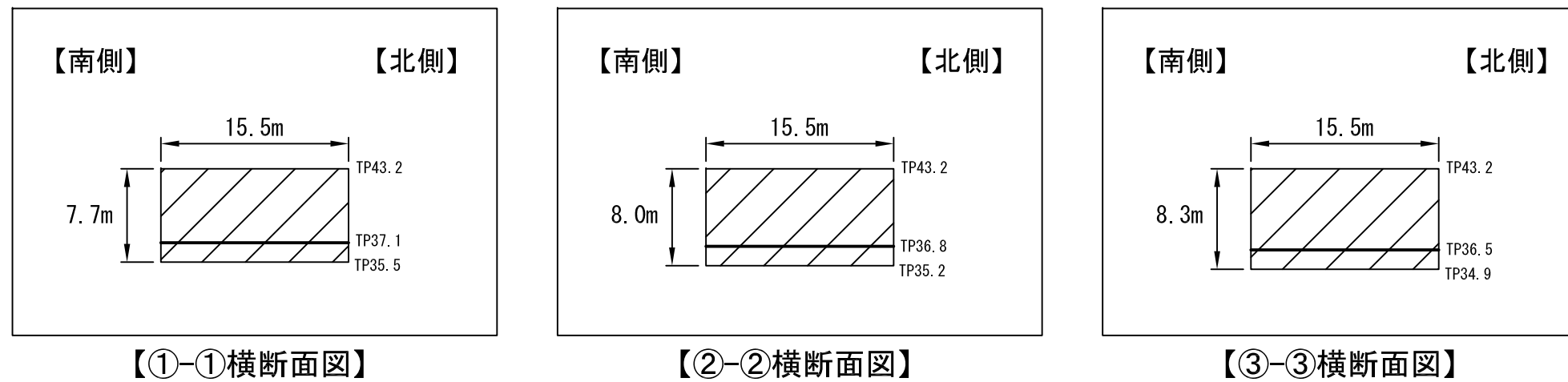
(承認番号)30都市基交著第26号 平成30年5月23日
 (承認番号)30都市基街都第71号 平成30年6月14日


凡 例	
	計画変更新線
	計画変更廃止線
	既定計画線
	立体的な範囲

【縦断面図】



【横断面図】



 立体的な範囲