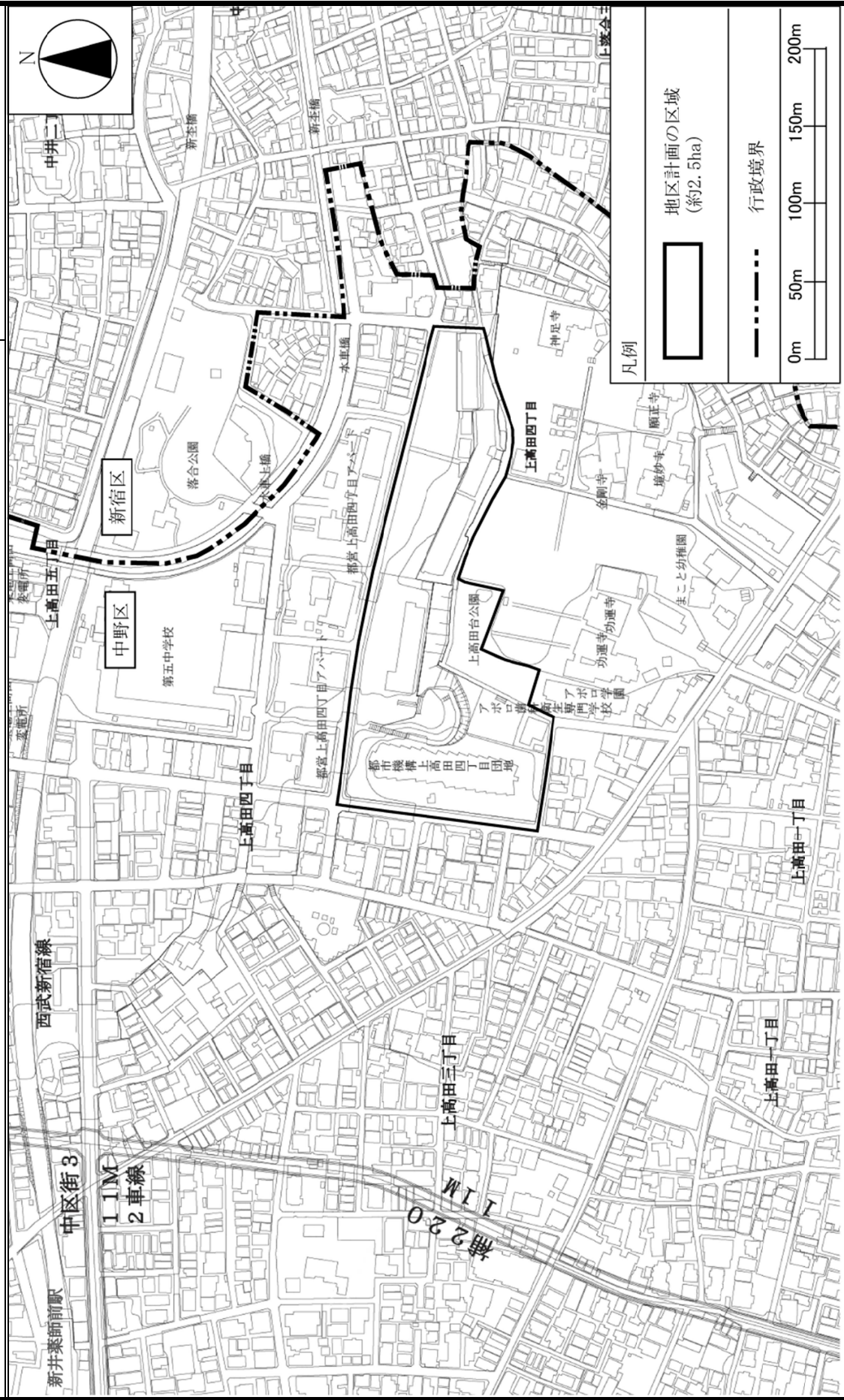


東京都市計画地区計画

上高田四丁目17番～19番地区地区計画 位置図 [中野区決定]



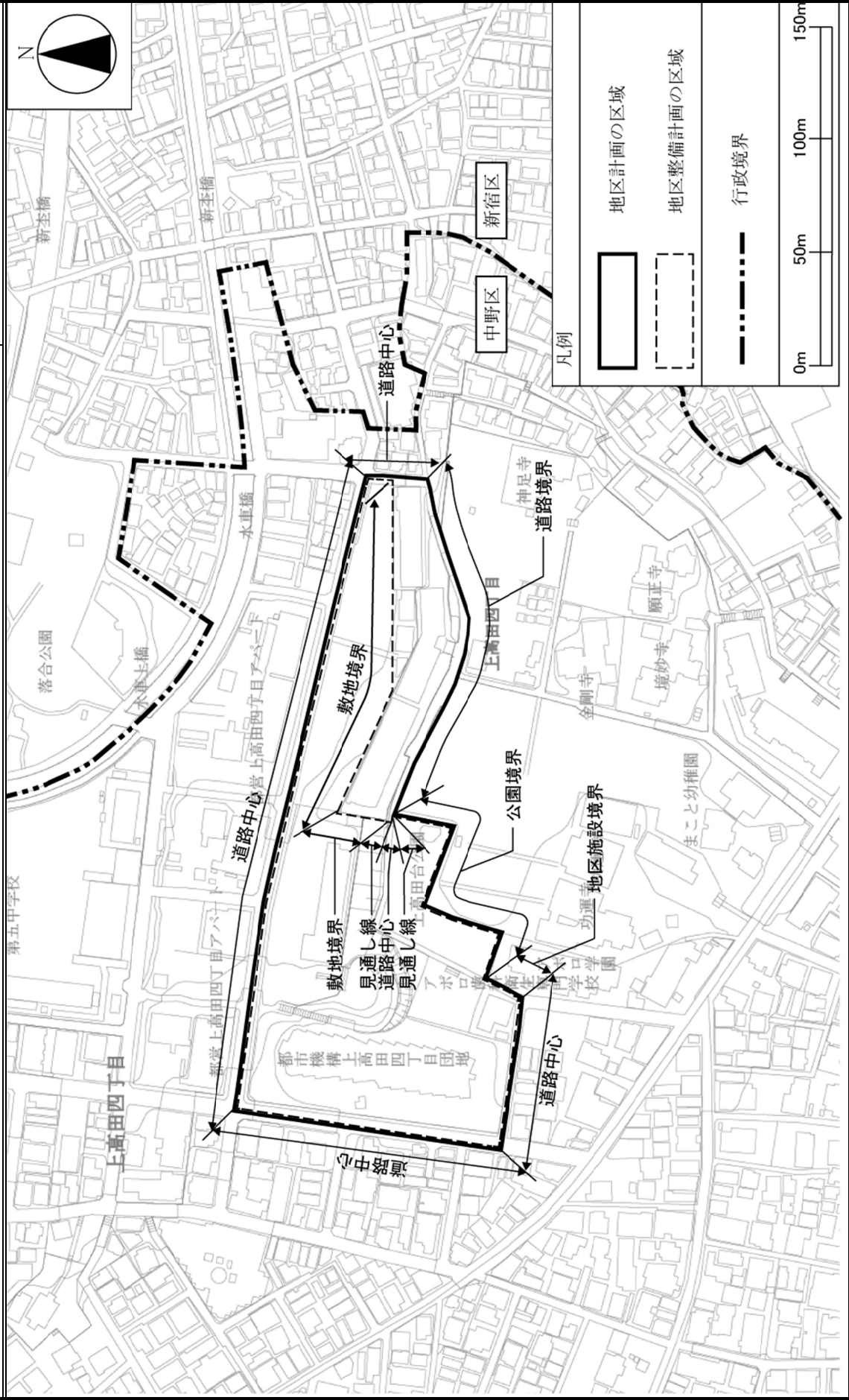
この地区は、東京都知事の承諾を受けて、東京都縮尺2,500分の1地形図を使用して作成したものである。無断複製を禁ずる。

(承認番号) MMT利許第04-K114-1号 (承認番号) 4 都市基街都第125号 令和4年6月24日 (承認番号) 4 都市基街都第125号 令和4年7月4日

東京都市計画地区計画

[中野区決定]

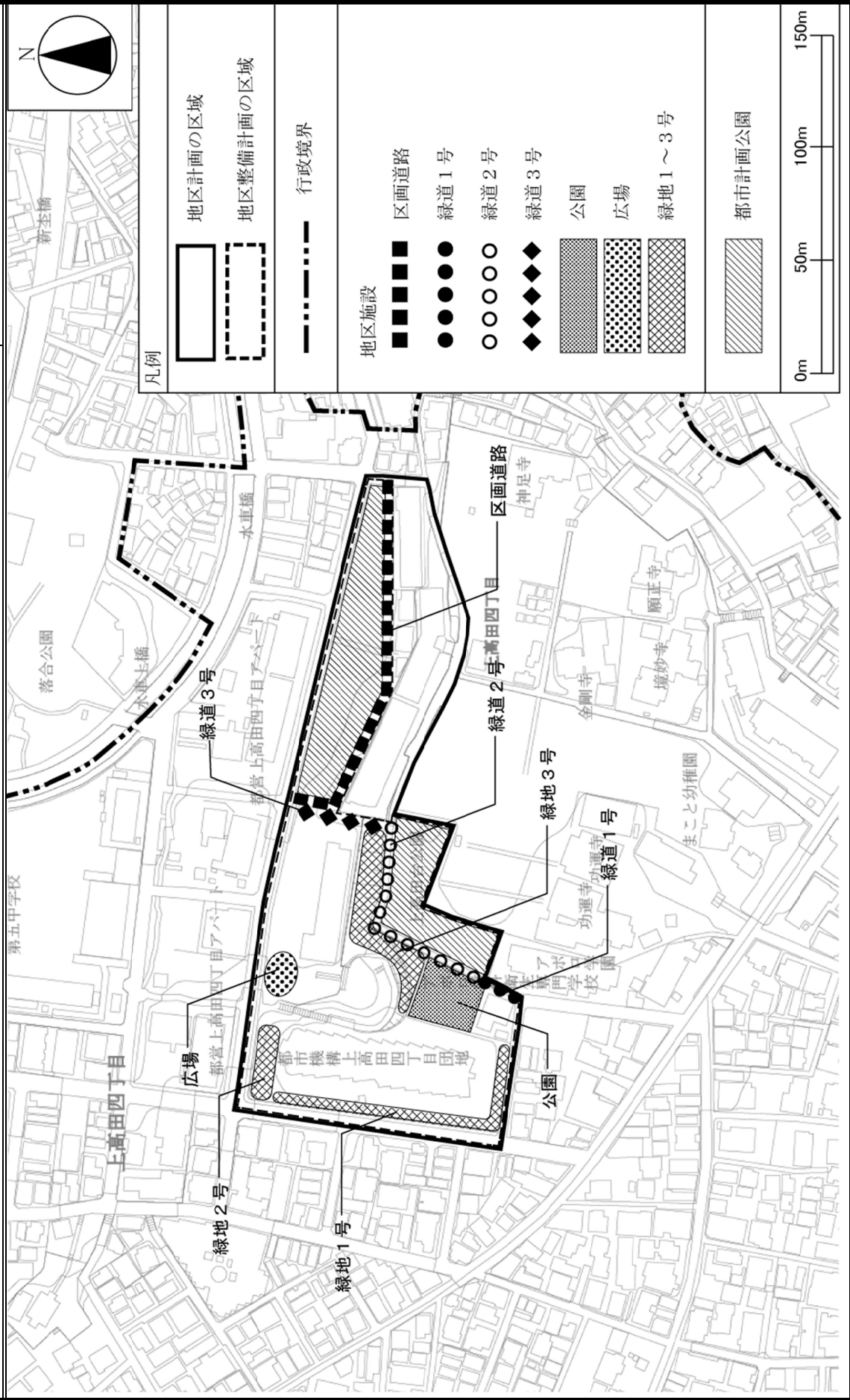
上高田四丁目17番～19番地区地区計画 計画図1



この地図は、東京都知事の承諾を受けて、東京都縮尺2,500分の1地形図を使用して作成したものである。無断複製を禁ずる。
(承認番号) MMT 利計第 04-K114-1号 令和4年6月24日

東京都市計画地区計画

上高田四丁目17番～19番地区地区計画 計画図2 [中野区決定]

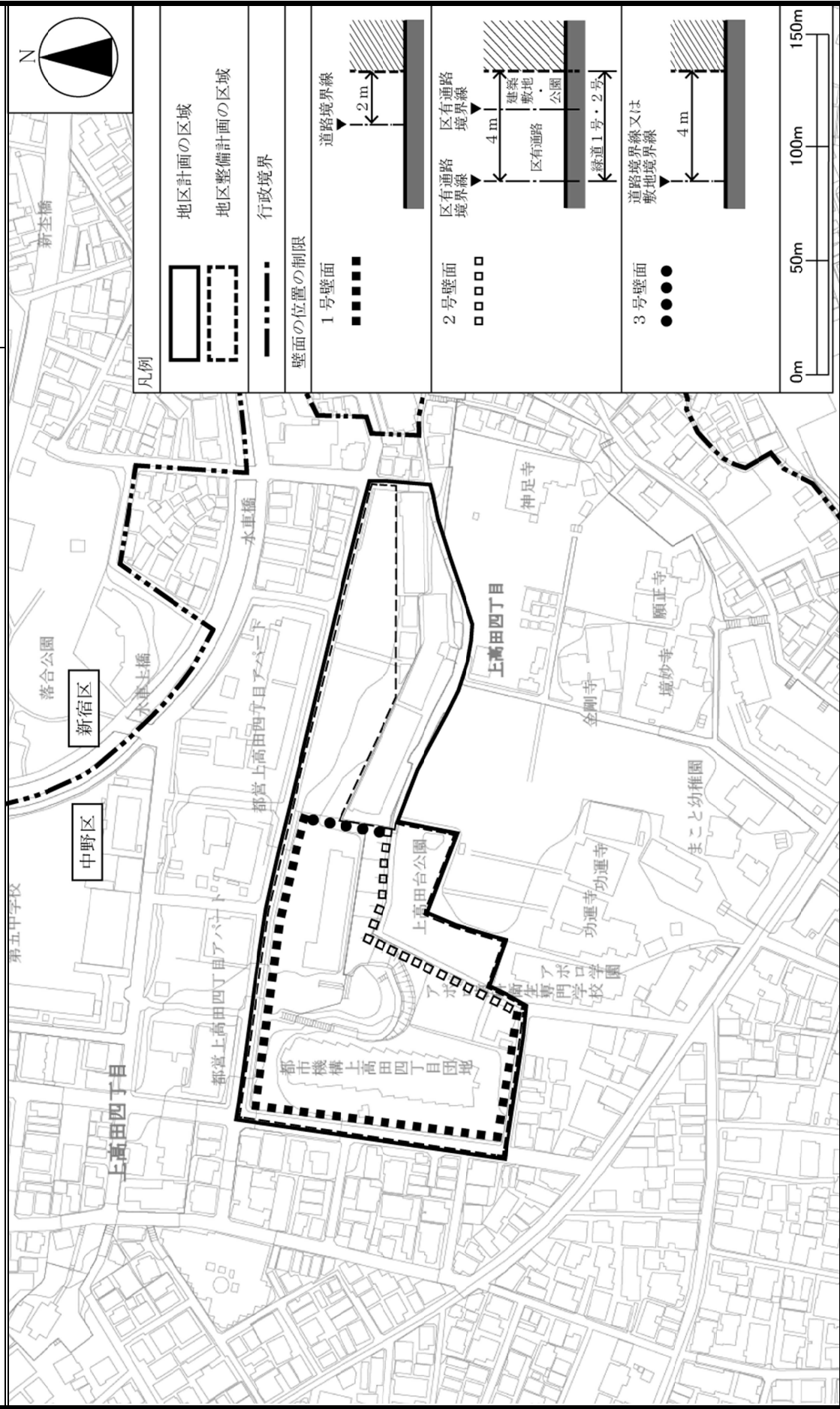


この地図は、東京都知事の承諾を受けて、東京都縮尺2,500分の1地形図を使用して作成したものである。無断複製を禁ずる。
 (承認番号) MMT 利計第 04-K114-1号 令和4年6月24日

東京都市計画地区計画

上高田四丁目17番～19番地区地区計画 計画図3

[中野区決定]

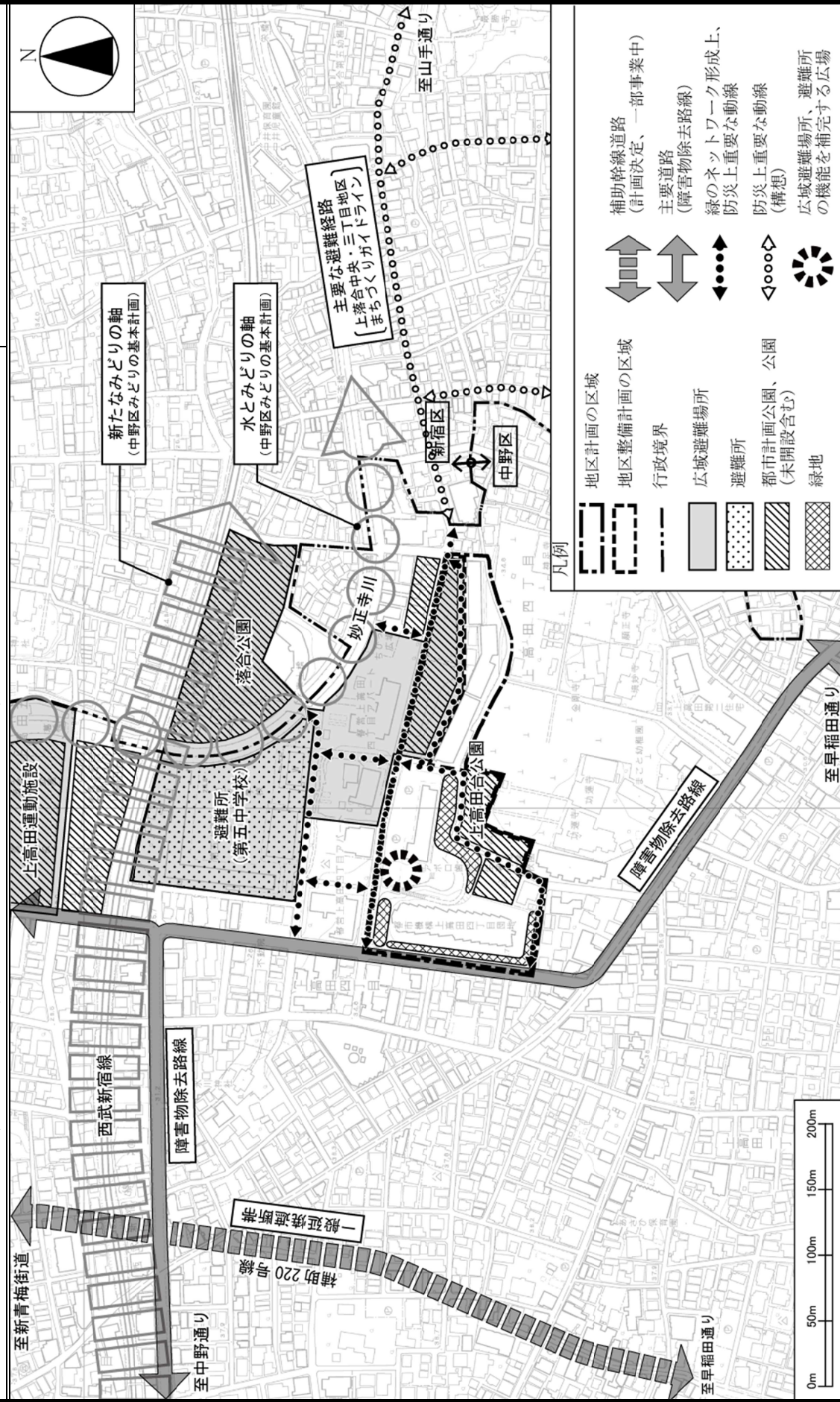


この地図は、東京都知事の承諾を受けて、東京都縮尺2,500分の1地形図を使用して作成したものである。無断複製を禁ずる。
(承認番号) MMT 利許第04-K114-1号 令和4年6月24日

東京都市計画地区計画

〔中野区決定〕

上高田四丁目17番～19番地区地区計画 方針附图



この地図は、東京都知事の承諾を受けて、東京都縮尺2,500分の1地形図を使用して作成したものである。無断複製を禁ずる。

(承認番号) MMT 利計第04-K114-1号 令和4年6月24日