

中野駅地区に係る都市計画の案

* 総括図	1 頁
* 計画書		
1 東京都市計画道路幹線街路 補助線街路第 2 2 3 号線の変更	2 頁
* 計画書		
2 東京都市計画道路 中野区画街路第 5 号線の決定及び 中野駅付近広場第 1 号の廃止	3 頁
* 計画書		
3 東京都市計画道路特殊街路 中野歩行者専用道第 2 号線の決定	4 頁
* 計画書		
4 東京都市計画交通広場 中野駅西口広場の決定	5 頁
* 計画図	6 頁

東京都市計画道路の変更（中野区決定）

東京都市計画道路中、幹線街路補助線街路第223号線を、次のように変更する。

種別	名称		位置			区域	構造				備考
	番号	路線名	起点	終点	主な経由地	延長	構造形式	車線の数	幅員	地表式の区間における鉄道等との交差の構造	
幹線街路	補223	補助線街路第223号線	中野区中野四丁目	中野区中野四丁目		約330m	地表式	2車線	20m	幹線街路と平面交差7箇所	
	その他		なお、中野区中野四丁目地内に交通広場を設ける。								面積約17,600㎡ (嵩上部約2,000㎡を含む)

「区域及び構造は計画図表示のとおり」

理由：中野駅周辺において、中野歩行者専用道第2号線と接続し、歩行者空間の拡充及び交通結節点機能の強化を図るため、嵩上げ部を追加する。

変更概要

名称	変更事項
補助線街路第223号線	1 交通広場の変更 面積約15,600㎡ → 約17,600㎡ (嵩上部約2,000㎡を含む)

東京都市計画道路の変更（中野区決定）

1 東京都市計画道路に区画街路中野区画街路第5号線を次のように追加する。

種別	名称		位置	区域	備考
	番号	路線名			
区画街路	中区街5	中野区画街路第5号線	中野区中野二丁目地内	計画図に表示の通り	交通広場 面積約 4,150 m ² (嵩上部約 150 m ² を含む)

2 東京都市計画道路中、中野駅付近広場第1号を廃止する。

理由：自動車交通空間及び歩行者空間の拡充を図るため。

変更概要

名称	変更事項
中野区画街路第5号線	1 新規追加
中野駅付近広場第1号	1 廃止

東京都市計画道路の変更（中野区決定）

東京都市計画道路に特殊街路中野歩行者専用道第2号線を次のように追加する。

種別	名称		位置			区域	構造				備考
	番号	路線名	起点	終点	主な経由地	延長	構造形式	車線の数	幅員	嵩上げ式の区間における鉄道等との交差の構造	
特殊街路	中歩2	中野歩行者専用道第2号線	中野区中野四丁目	中野区中野三丁目		約80m	嵩上げ式		19m	JR中央線、JR総武線、東京メトロ東西線と立体交差	歩行者専用道路 なお、中野四丁目地内において、立体的な範囲を定める（延長約70mの区間を対象）

「区域、立体的な範囲及び構造は計画図表示のとおり」

理由：中野駅周辺において、歩行者空間の拡充及び交通結節点機能の強化を図るため、嵩上げ式により歩行者専用道を追加する。

なお、土地の適正かつ合理的な利用の促進を図るため、立体的な範囲を合わせて決定する。

変更概要

名称	変更事項
中野歩行者専用道第2号線	1 新規追加

東京都市計画交通広場の変更（中野区決定）

東京都市計画交通広場に中野駅西口広場を次のように追加する。

名 称		位 置	面 積	備 考
番号	交通広場名			
7	中野駅西口広場	中野区中野三丁目地内	約 1,200 m ² (嵩上部約 300 m ² を含む)	

「区域及び構造は計画図表示のとおり」

理由：中野駅周辺において、中野歩行者専用道第2号線と接続し、歩行者空間の拡充及び交通結節点機能の強化を図るため、追加する。

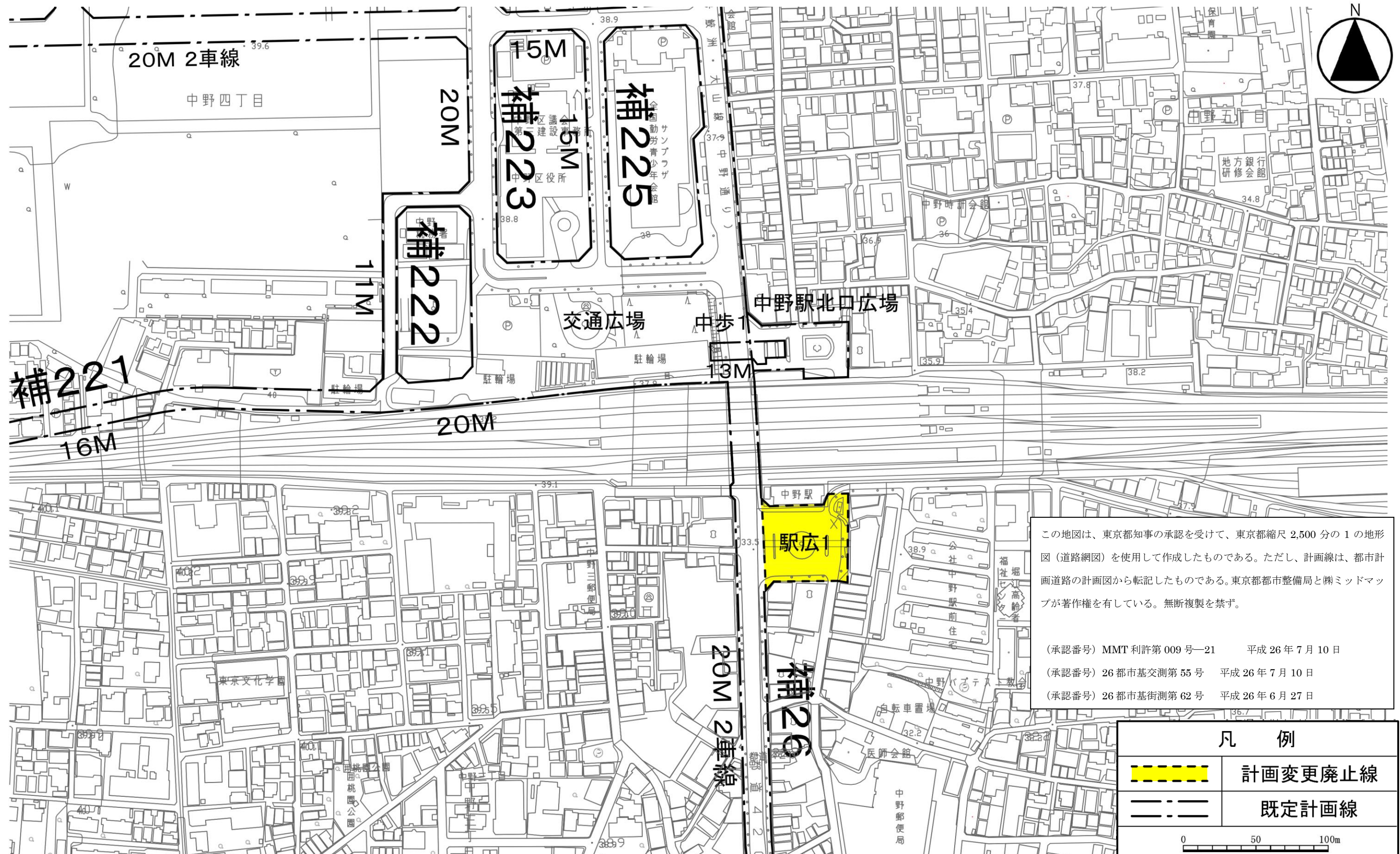
変更概要

名 称	変 更 事 項
中野駅西口広場	1 新規追加

東京都市計画道路中野駅付近広場第1号

計画図1〔中野区決定〕

縮尺 二千五百分の一



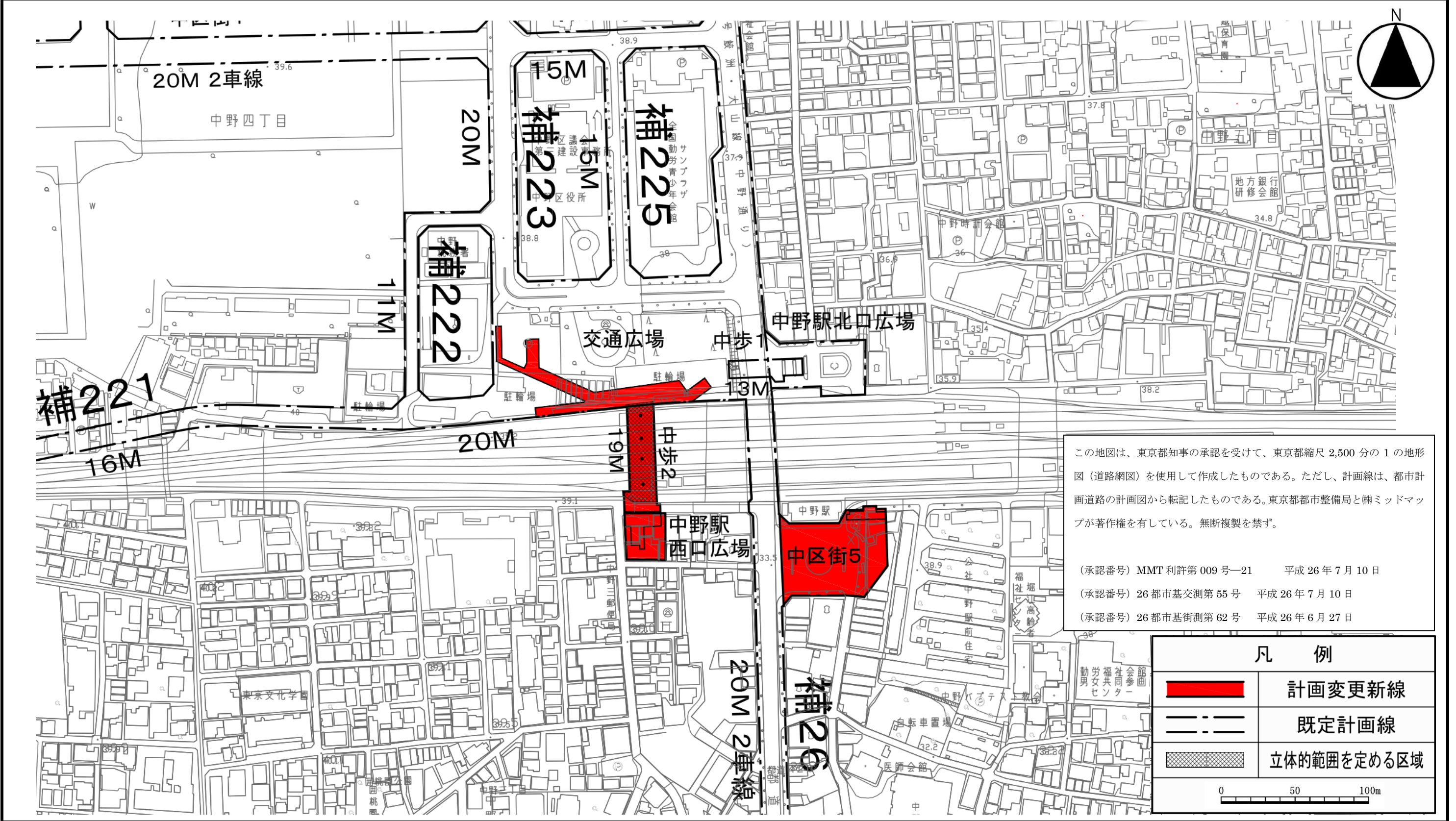
この地図は、東京都知事の承認を受けて、東京都縮尺 2,500 分の 1 の地形図（道路網図）を使用して作成したものである。ただし、計画線は、都市計画道路の計画図から転記したものである。東京都都市整備局と㈱ミッドマップが著作権を有している。無断複製を禁ず。

(承認番号) MMT 利許第 009 号-21 平成 26 年 7 月 10 日
 (承認番号) 26 都市基交測第 55 号 平成 26 年 7 月 10 日
 (承認番号) 26 都市基街測第 62 号 平成 26 年 6 月 27 日

凡 例	
	計画変更廃止線
	既定計画線

東京都市計画道路幹線街路補助線街路第223号線
 東京都市計画道路区画街路中野区画街路第5号線
 東京都市計画道路特殊街路中野歩行者専用道第2号線
 東京都市計画交通広場中野駅西口広場

計画図2〔中野区決定〕 縮尺 二千五百分の一



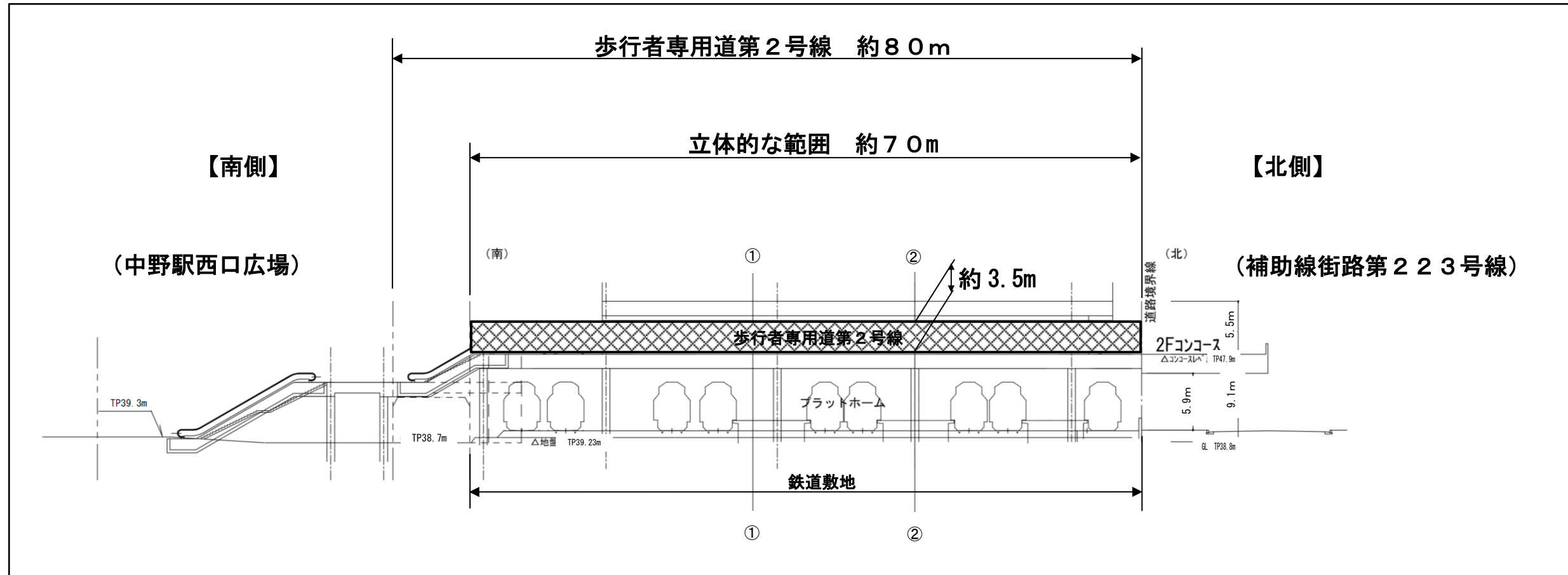
この地図は、東京都知事の承認を受けて、東京都縮尺 2,500 分の 1 の地形図（道路網図）を使用して作成したものである。ただし、計画線は、都市計画道路の計画図から転記したものである。東京都都市整備局と株式会社ミッドマップが著作権を有している。無断複製を禁ず。

(承認番号) MMT 利許第 009 号—21 平成 26 年 7 月 10 日
 (承認番号) 26 都市基交測第 55 号 平成 26 年 7 月 10 日
 (承認番号) 26 都市基街測第 62 号 平成 26 年 6 月 27 日

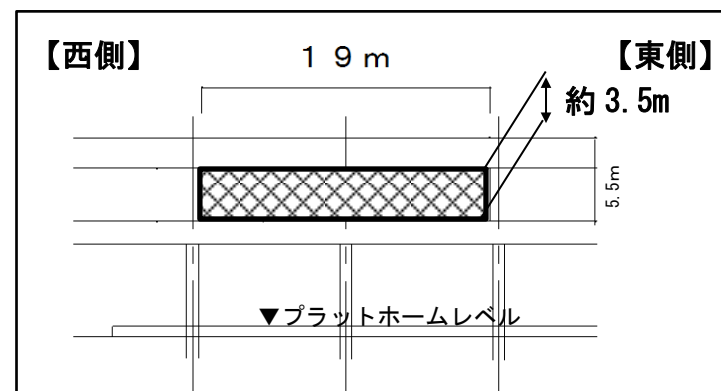
凡 例	
	計画変更新線
	既定計画線
	立体的範囲を定める区域

0 50 100m

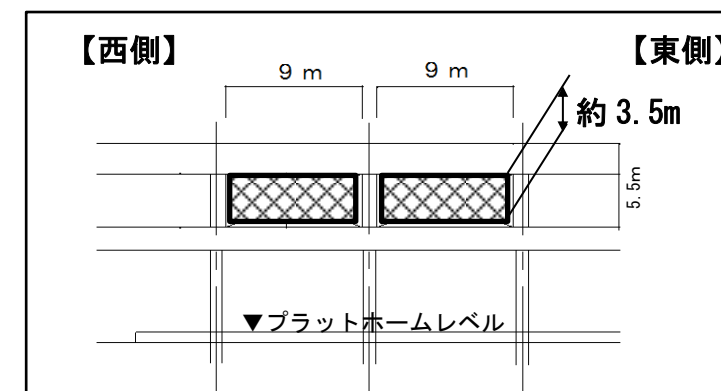
【縦断面図】



【横断面図】



【①-① 横断面図】



【②-② 横断面図】

 立体的な範囲