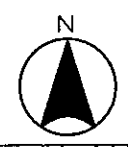
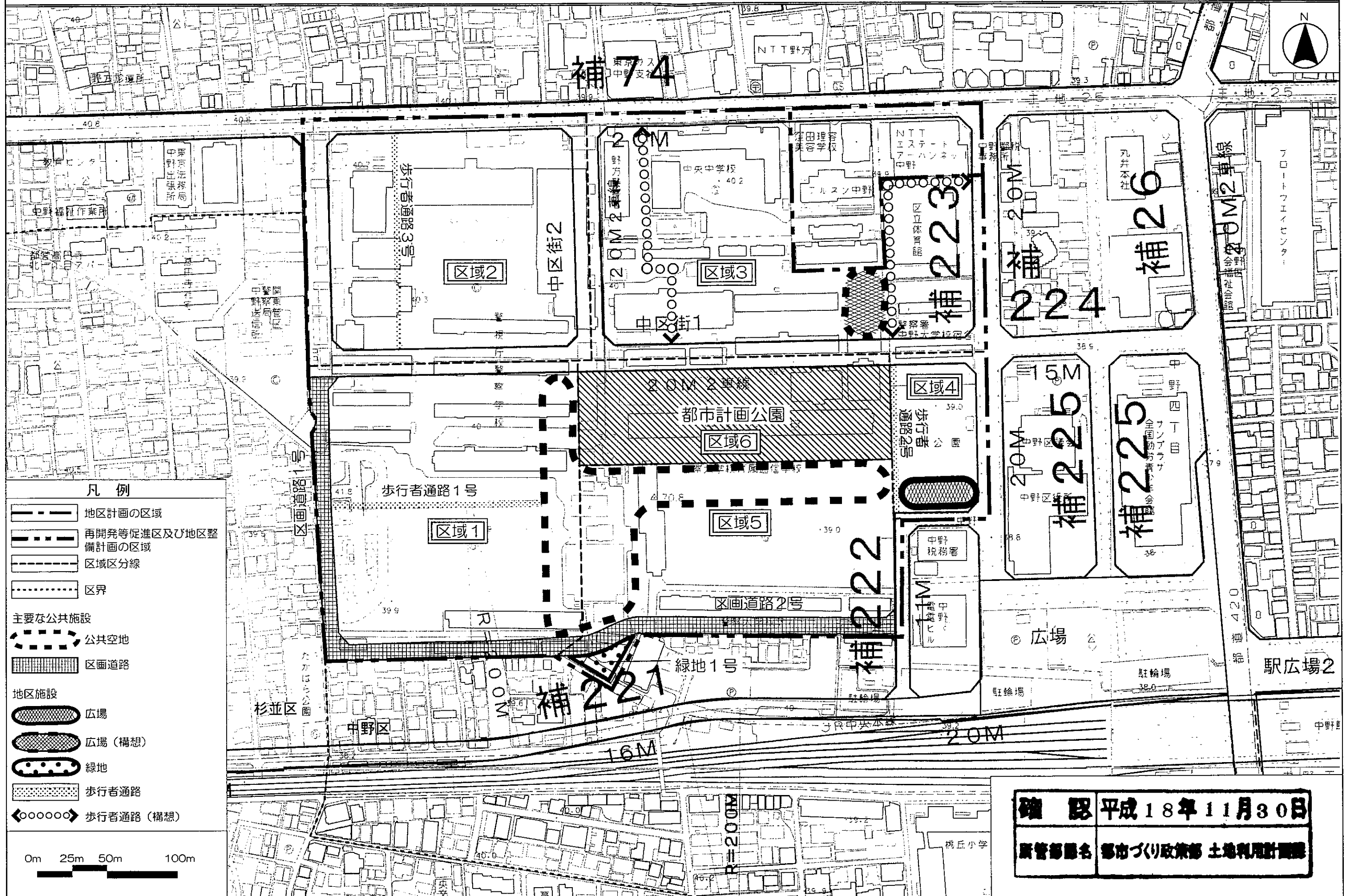


- 凡例
- 地区計画の区域
  - 再開発等促進区及び地区整備計画の区域
  - 区域区分線
  - 区界
  - ①都市計画道路境界線
  - ②都市計画道路中心線
  - ③都市計画公園境界線
  - ④都市計画公園境界見通し線
  - ⑤2号施設境界線
  - ⑥地区施設境界線
  - ⑦地区施設中心線
  - ⑧公共用地境界線



確認 平成18年11月30日  
 所管部署名 都市づくり政策部 土地利用計画課

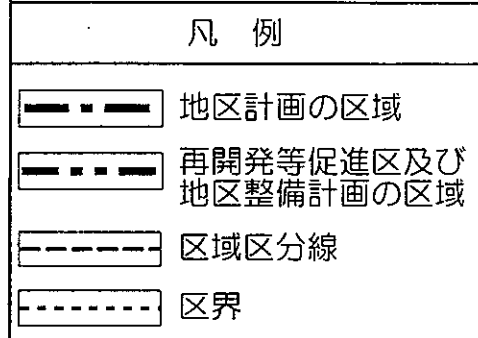
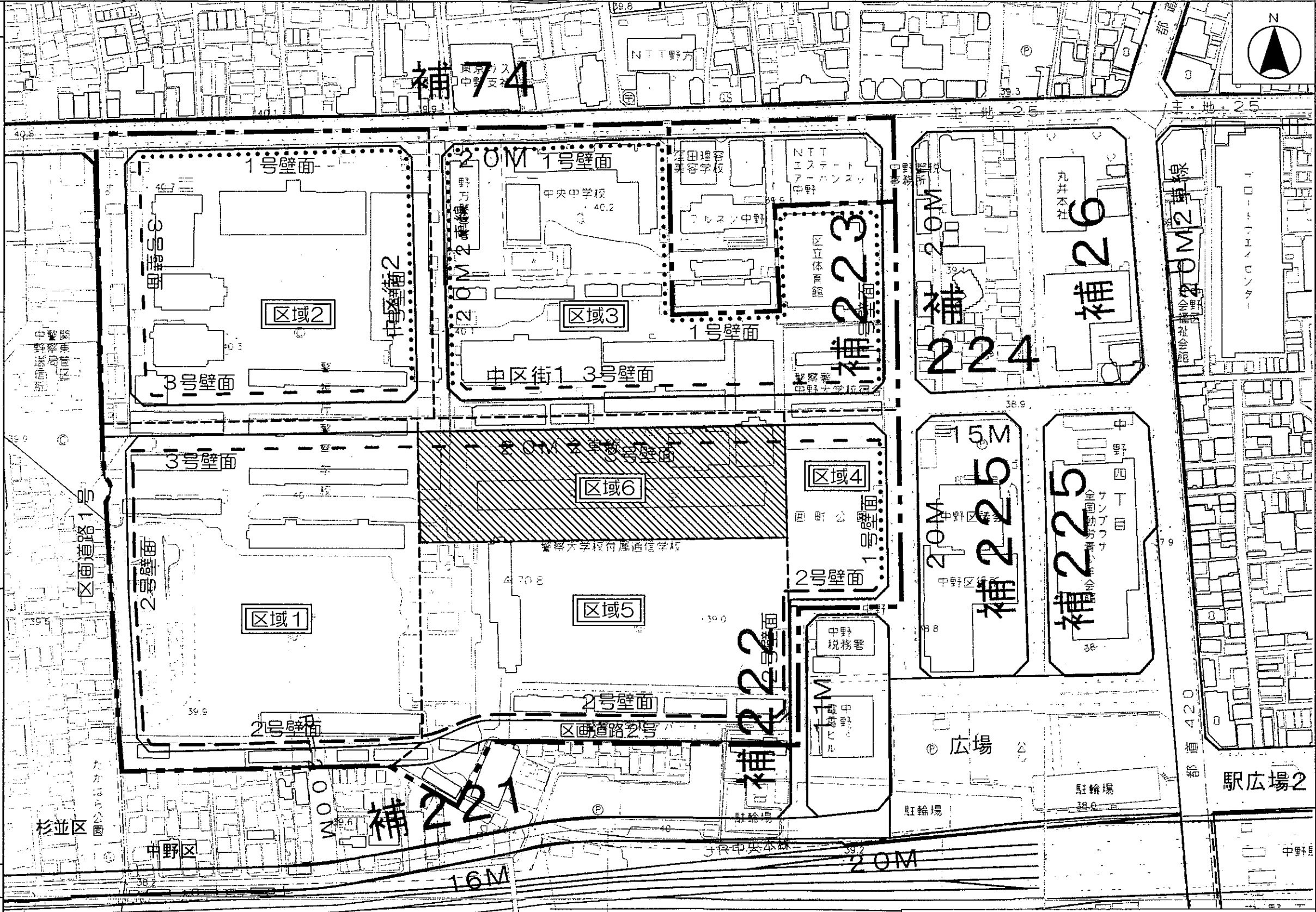
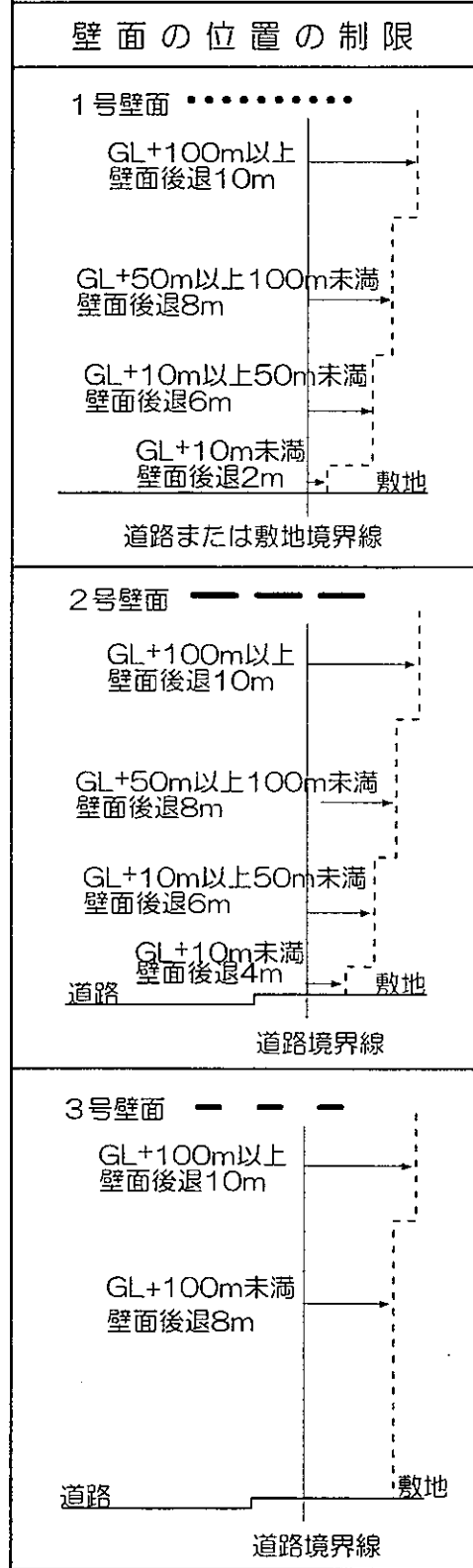


凡例

- 地区計画の区域
- 再開発等促進区及び地区整備計画の区域
- 区域区分線
- 区界
- 主要な公共施設
- 公共空地
- 区画道路
- 地区施設
- 広場
- 広場 (構想)
- 緑地
- 歩行者通路
- 歩行者通路 (構想)



**確認** 平成18年11月30日  
 所管部署名 都市づくり政策部 土地利用計画課



**確認** 平成18年11月30日  
 東京都建設局 都市づくり政策部 土地利用計画課