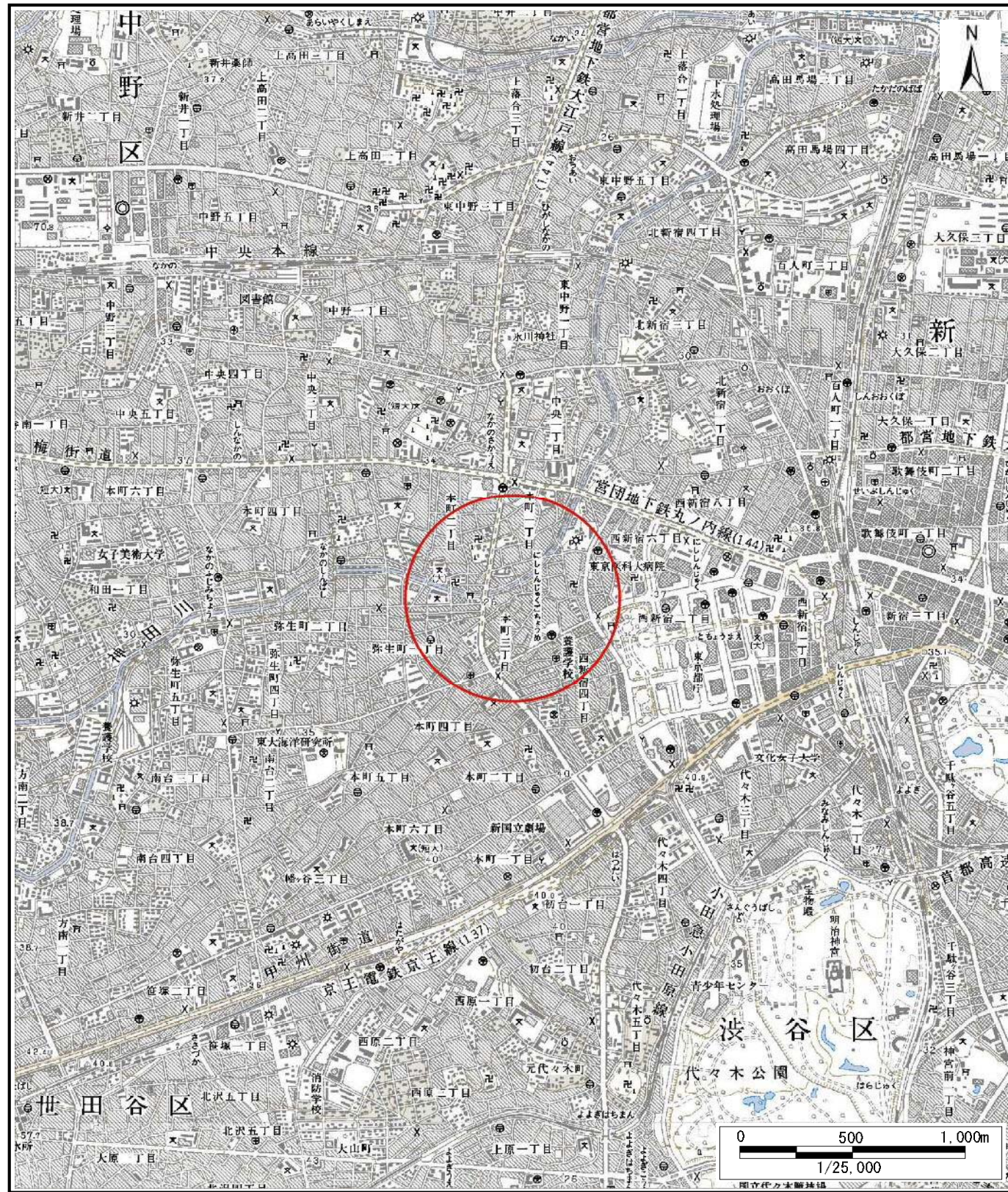
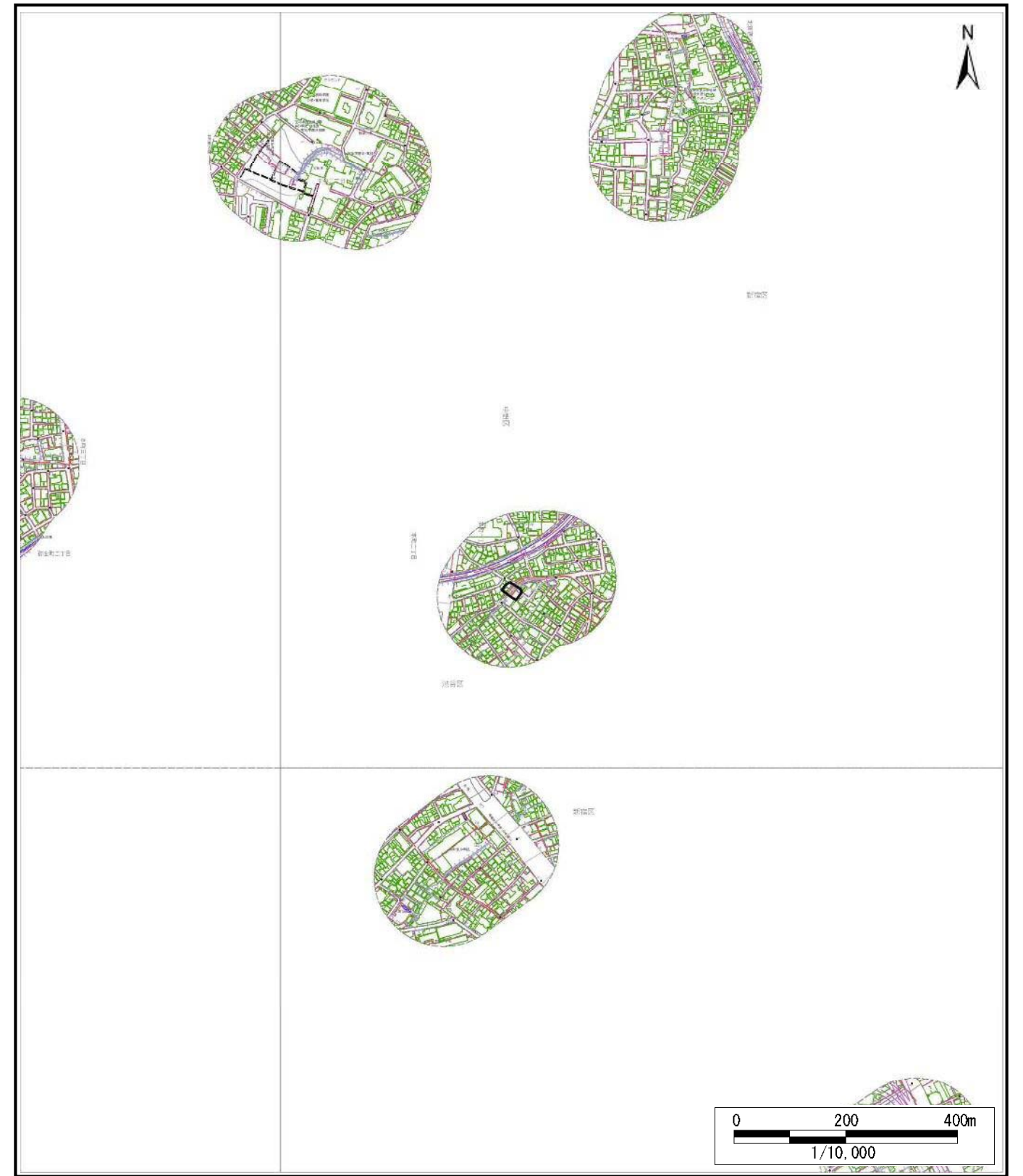


土砂災害警戒区域等の指定の公示に係る図書(その1)



(1/25,000)

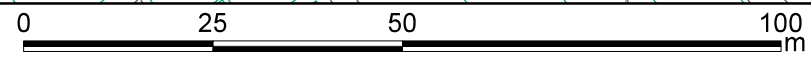
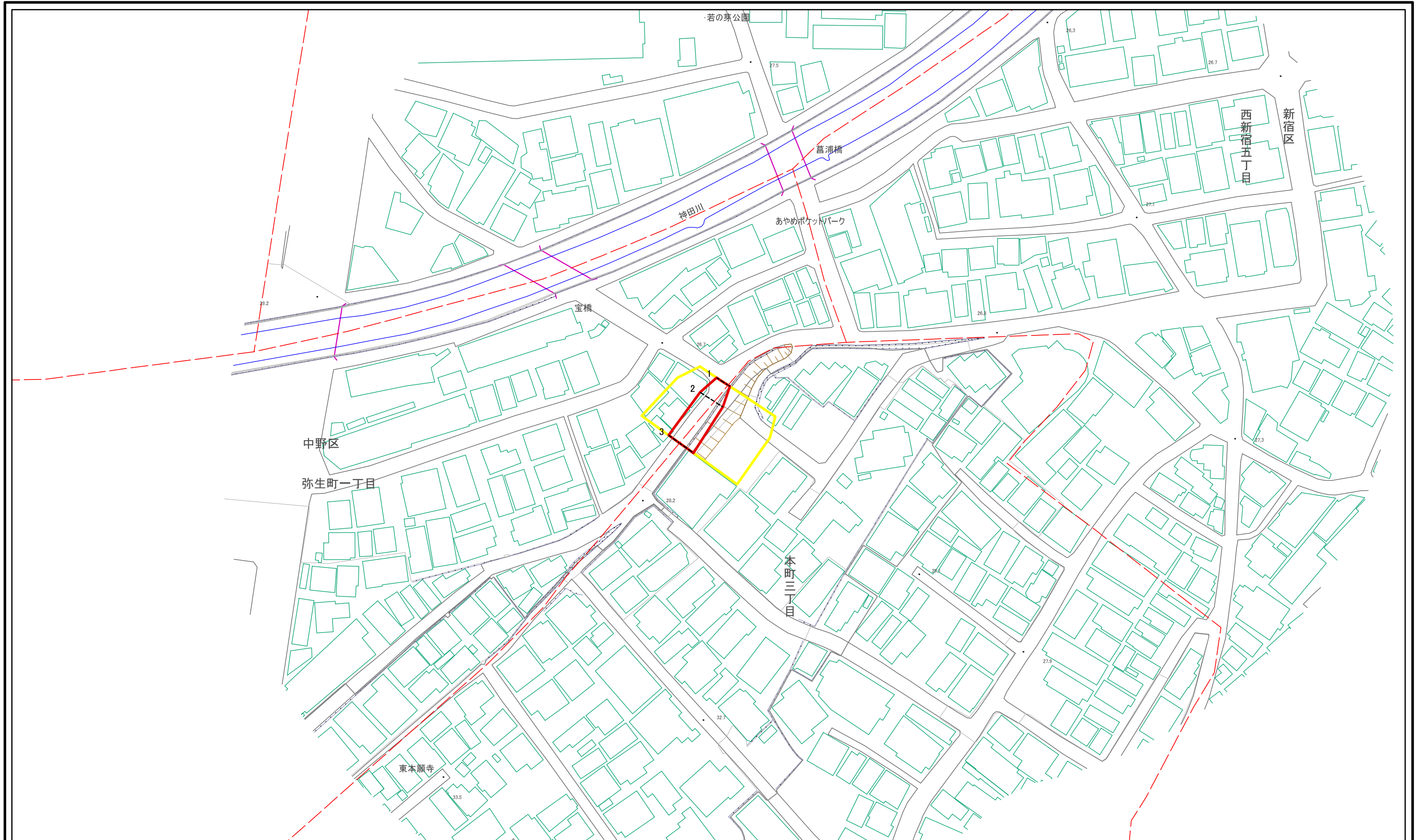


(1/10,000)

様式-1(急)
土砂災害警戒区域・土砂災害特別警戒区域
位置図

自然現象の種類	急傾斜地の崩壊
区域番号	113001-K001
箇所名	—
所在地	渋谷区本町三丁目,中野区弥生町一丁目

土砂災害警戒区域等の指定の公示に係る図書(その2)



図中の数字は横断測線番号を示す

様式-2(急) 土砂災害警戒区域・土砂災害特別警戒区域 区域図(その1)	土砂災害防止法施行令第二条の基準に該当する区域		自然現象の種類 急傾斜地の崩壊	区域番号	113001-K001
	土砂災害防止法施行令第三条の基準に該当する区域			告示番号 東京都告示第509号	箇所名
	それ以外の区域		縮尺		告示年月日
			1:1,000	所在地	渋谷区本町三丁目、 中野区弥生町一丁目

