



建築主 捨印



土地所有者 捨印



## 寄付申出書

年 月 日

中野区長 宛て

建築主 住所

氏名

電話 ( )



土地所有者 住所

氏名

電話 ( )



下記のとおり、整備対象区域に係る土地を道路敷地として中野区に寄付します。

### 記

- 土地の所在 (地名地番) 中野区 丁目 番  
(住居表示) 中野区 丁目 番 号
- 道路敷地面積  $m^2$  (整備完了後の測量により確定する)
- 使用目的 一般交通の用
- 添付書類 登記承諾書 1通  
建築主及び土地所有者の印鑑証明書 各1通 (法人は印鑑証明書と資格証明書)

捨印

# 登記承諾書

## 1 土地の表示

土地の所在地番	地目	地積 (㎡)
中野区 丁目 番		
中野区 丁目 番		
中野区 丁目 番		
中野区 丁目 番		

上記、私所有の土地を道路敷地として 年 月 日に中野区へ寄付したので所有権移転登記することを承諾します。

年 月 日

住所

氏名

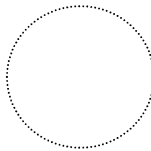
実印

中野区長あて

甲 捨印



乙 捨印



## 登記原因証明情報

### 1 登記嘱託情報の要領

- (1) 登記の目的 所有権移転  
(2) 登記の原因 年 月 日 寄付  
(3) 当事者 権利者(甲) 中野区  
義務者(乙)  
(4) 土地の表示 下記のとおり

### 2 登記の原因となる事実または法律行為

- (1) 乙は、年 月 日に土地の寄付を申し出、甲は年 月 日に寄付の受領を決定した。  
(2) よって、本件土地の所有権は年 月 日、乙から甲へ移転した。

東京法務局中野出張所 御中

年 月 日

上記の登記原因のとおり相違ありません。

(甲) 寄付受領者 中野区長 酒井直人 印

(乙) 寄付者 住所

氏名

実印

記

土地の表示

土地の所在地	地番	地目	地積(m <sup>2</sup> )
中野区 丁目	番		

中野区長 宛て

事務所の所在  
土地家屋調査士 職印  
電話番号 ( )

### 土地境界立会確認書の提出について

中野区生活道路拡幅整備委託契約に基づき、平成6年3月25日付中野区第26号の中野区生活道路の拡幅整備に関する条例により、建築基準法第42条第2項の道路境界線まで後退するにあたり隣接する土地との境界について、下記のとおり現地立会のうえ確認したので提出します。

### 土地境界立会確認書


下記の土地に隣接する、私所有の土地との境界線について、下記のとおり現地立会のうえ確認しました。

(1)土地所在地(地番) 東京都中野区 丁目 番  
住所 \_\_\_\_\_  
氏名 \_\_\_\_\_ 印

上記の土地に隣接する土地地番	立会人		印	立会年月日
	住所	氏名		
番				年 月 日
番				年 月 日
番				年 月 日
番				年 月 日

(2) 平面図 裏面のとおり

## 境界詳細図



(注)◎後退点は現況・求積平面図と同番号のP点とし、現地に表示する。

◎北の方向を入れる。

◎境界線は太線の  $\text{---}\text{---}\text{---}$  とする。

固定資産税・都市計画税非課税申告書  
(公共の用に供する道路)

土地	所在・地番	地目	登記地積 <small>平方メートル</small>	道路地積 <small>平方メートル</small>	摘要	
	1					
	2					
	3					
	4					
	5					

上記のとおり別紙関係書類を添付して申告します。

年 月 日

所有者

納税通知書番号

住所(所在地)

氏名(名称)

電話番号 (            )            -

都税事務所長 宛

- 備考 1 「所在・地番」「地目」「登記地積」欄には登記簿に記載されているものを記入してください。  
 2 「道路地積」欄は公共の用に供している道路の地積を記入してください。  
 3 地積測量図等を添付してください。

以下の項目欄は、都税事務所記入欄ですので、記入しないでください。

調査復命欄			確認日	課長	課長代理	担当者
	調査年月日	非課税該当の適否	備考欄			
1		可・不可				
2		可・不可				
3		可・不可				
4		可・不可				
5		可・不可				

(注) 調査復命欄の項番は、非課税申告書記載の所在・地番欄の項番に対応する。

認定調査票	評価図	認定管理図	現況入力

## 求積図の書き方(参考)

- (1) 地積測量図がない場合で私道部分の地積測量が容易な土地は、記入例を参考に道路位置及び道路面積の算定方法がわかるよう表示してください。
- (2) 建築確認申請時の図面がある場合は、その写しを添付してください。

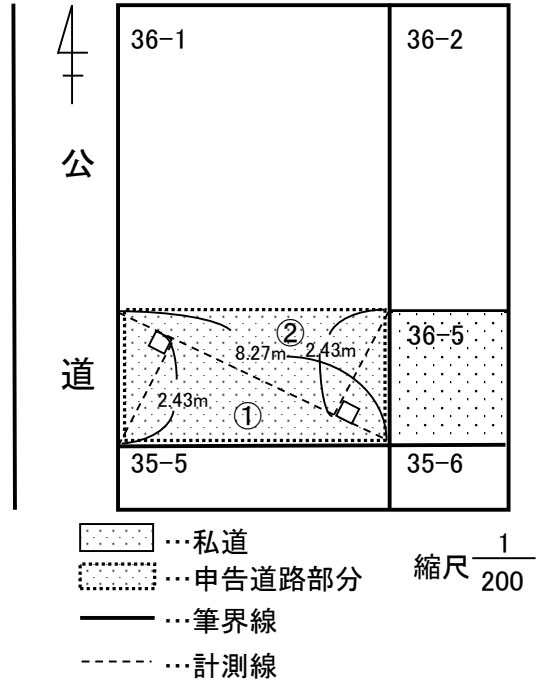
### 記入

申告地(地番36-1)道路部分求積表

	底辺(イ)	高さ(ロ)	倍面積(ハ) 【(イ)×(ロ)】
①	8.27 m	2.43 m	20.0961 m <sup>2</sup>
②	8.27 m	2.43 m	20.0961 m <sup>2</sup>
倍面積計(ニ)【①(ハ)+②(ハ)】			40.1922 m <sup>2</sup>
道路部分面積【(ニ)×1/2】			20.0961 m <sup>2</sup>
道路部分申告面積			20.09 m <sup>2</sup>

小数点以下  
 第3位を  
 切り捨て

申告地(地番36-1)道路部分求積図



### 求積図

# 記入例

建築主 捨印

土地所有者 捨印

## 寄付申出書

実印にて押印ください

〇〇年〇〇月〇〇日

中野区長 宛て

建築主・土地所有者  
が複数の場合、  
別紙をご利用ください。

建築主 住所 中野区新井1-2-3

氏名 中野 太郎

電話 03(3228)5523

土地所有者 住所 中野区野方1-2-3

氏名 道路 一郎

電話 03(3228)5574

実印

実印

下記のとおり、整備対象区域に係る土地を道路敷地として中野区に寄付します。

### 記

寄付予定の地番または分筆前の本地の地番をご記入ください。

1 土地の所在 (地名地番) 中野区 中野4 丁目 1 番 9

(住居表示) 中野区 中野4 丁目 8 番 1 号

2 道路敷地面積 記入不要 m<sup>2</sup> (整備完了後の測量により確定する)

3 使用目的 一般交通の用

4 添付書類 登記承諾書 1通  
建築主及び土地所有者の印鑑証明書 各1通 (法人は印鑑証明書と資格証明書)



捨印

記入例

## 登記承諾書

### 1 土地の表示

土地の所在地番	地目	地積 (㎡)
中野区 中野4 丁目 1 番 9	宅地	8 51
中野区 今回寄付いただく部分についての地番・地目・地積をご記入ください。 (空欄でも可)		
中野区 丁目 番		
中野区 丁目 番		

上記、私所有の土地を道路敷地として 年 月 日に中野区へ寄付したので所有権移転登記することを承諾します。

年 月 日

※日付は未記入で  
ご提出ください。

住所 東京都中野区野方1丁目2番3号

氏名 道路 一郎

※土地所有者全員の署名・捺印が必要となります。

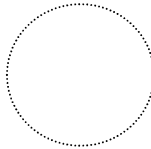
実印

中野区長あて

甲 捨印



乙 捨印



記入例

## 登記原因証明情報

### 1 登記嘱託情報の要領

- (1) 登記の目的 所有権移転  
(2) 登記の原因 年 月 日 寄付  
(3) 当事者 権利者(甲) 中野区  
義務者(乙) 道路 一郎

日付は未記入で  
ご提出ください。

- (4) 土地の表示 下記のとおり

### 2 登記の原因となる事実または法律行為

- (1) 乙は、年 月 日に土地の寄付を申し出、甲は年 月 日に寄付の受領を決定した。  
(2) よって、本件土地の所有権は年 月 日、乙から甲へ移転した。

東京法務局中野出張所 御中

年 月 日

上記の登記原因のとおり相違ありません。

(甲) 寄付受領者 中野区長 酒井 直人 印

(乙) 寄 付 者 住所 東京都中野区野方1丁2番3号

氏名 道路 一郎

実印

記

土地の表示

土地の所在地	地 番	地 目	地 積 (㎡)
中野区 中野4丁目	1番9	宅地	8.51

空欄でも可

(記入例)

(別紙様式2)

(指示番号 - )

年 月 日

中野区長 宛て

事務所の所在  
土地家屋調査士 職印  
電話番号 ( )

記入不要

土地境界立会確認書の提出について

中野区生活道路拡幅整備委託契約に基づき、平成6年3月25日付中野区第26号の中野区生活道路の拡幅整備に関する条例により、建築基準法第42条第2項の道路境界線まで後退するにあたり隣接する土地との境界について、下記のとおり現地立会のうえ確認したので提出します。

土地境界立会確認書

下記の土地に隣接する、私所有の土地との境界線について、下記のとおり現地立会のうえ確認しました。

(1)土地所在地(地番) 東京都中野区 中野4丁目 1番 9  
住所 中野区野方1丁目2番3号  
氏名 道路 一郎 印

認印

※土地所有者全員分の署名、捺印が必要となります。

上記の土地に隣接する土地地番	立会人		印	立会年月日
	住所	氏名		
番				年 月 日
番				年 月 日
番				年 月 日
番				年 月 日

記入不要

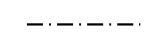
(2) 平面図 裏面のとおり

## 境界詳細図

記載不要

(注)◎後退点は現況・求積平面図と同番号のP点とし、現地に表示する。

◎北の方向を入れる。

◎境界線は太線の  とする。

( 記 入 例 )

固定資産税・都市計画税非課税申告書  
(公共の用に供する道路)

土 地	所在・地番	地目	登記地積	道路地積	摘要
			平方メートル	平方メートル	
1					
2					
3		記入不要			
4					
5					

上記のとおり別紙関係書類を添付して申告します。

年 月 日

所有者

納税通知書番号

住所(所在地)

氏名(名称)

電話番号

都税事務所長 宛

日付・納税通知書番号は  
記入不要です。

中野区野方1丁目2番3号

道路 一郎

( 0 3 ) 3 3 8 9 - 4 3 2 1

- 備考 1 「所在・地番」「地目」「登記地積」欄には登記簿に記載されているものを記入してください。  
2 「道路地積」欄は公共の用に供している道路の地積を記入してください。  
3 地積測量図等を添付してください。

以下の項目欄は、都税事務所記入欄ですので、記入しないでください。

調査復命欄			確認日	課長	課長代理	担当者
	調査年月日	非課税該当の適否	備考欄			
1		可・不可	記入不要			
2		可・不可				
3		可・不可				
4		可・不可				
5		可・不可				

(注) 調査復命欄の項番は、非課税申告書記載の所在・地番欄の項番に対応する。

認定調査票	評価図	認定管理図	現況入力

### 求積図の書き方(参考)

- (1) 地積測量図がない場合で私道部分の地積測量が容易な土地は、記入例を参考に道路位置及び道路面積の算定方法がわかるよう表示してください。
- (2) 建築確認申請時の図面がある場合は、その写しを添付してください。

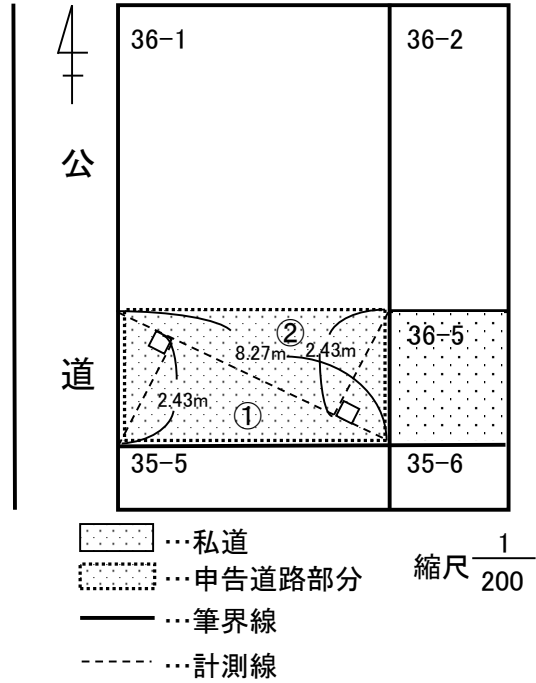
#### 記入

申告地(地番36-1)道路部分求積表

	底辺(イ)	高さ(ロ)	倍面積(ハ) 【(イ)×(ロ)】
①	8.27 m	2.43 m	20.0961 m <sup>2</sup>
②	8.27 m	2.43 m	20.0961 m <sup>2</sup>
倍面積計(ニ)【①(ハ)+②(ハ)】			40.1922 m <sup>2</sup>
道路部分面積【(ニ)×1/2】			20.0961 m <sup>2</sup>
道路部分申告面積			20.09 m <sup>2</sup>

小数点以下  
第3位を  
切り捨て

申告地(地番36-1)道路部分求積図



#### 求積図

記入不要