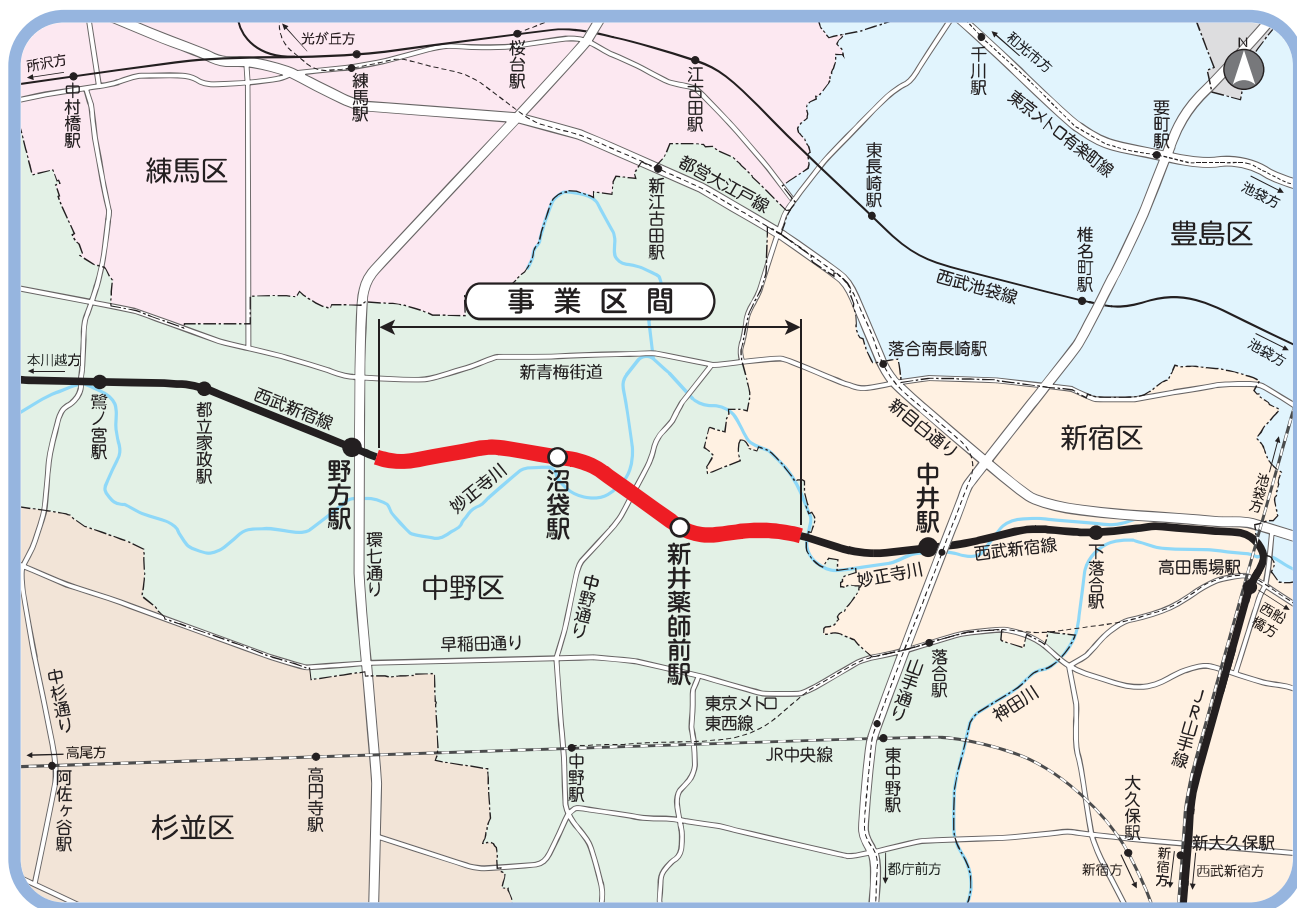


## 位置図



# 西武鉄道新宿線（中井駅～野方駅間） 連続立体交差事業について



### お問い合わせ先

東京都 建設局 道路建設部 計画課

TEL 03 (5320) 5348

中野区 都市政策推進室 西武新宿線沿線まちづくり分野

TEL 03 (3228) 5487

西武鉄道株式会社 工務部 建設課

TEL 04 (2926) 2295

西武鉄道株式会社 工務部 鉄道用地事務所

TEL 03 (5372) 2552

連続立体交差事業は「東京都が事業主体」となり、「道路の整備」の一環として  
施行する都市計画事業です。



## 事業のあらまし

西武鉄道新宿線の連続立体交差事業は、中井駅付近から野方駅付近までの約2.4 kmについて鉄道を地下化し、道路と鉄道を連続的に立体交差化するものです。

この事業により、中野通りなどの7か所の踏切が除却され、踏切での慢性的な交通渋滞の解消、道路と鉄道それぞれの安全性の向上が図られます。さらに、鉄道により分断されていた地域が一体化されるとともに、駅前広場などの整備をあわせて推進することにより、安全で快適なまちづくりが実現されます。

本事業につきまして、皆様のご理解とご協力をお願いいたします。



中野通り(新井薬師前第2号踏切)の状況

## 事業の概要

- ①路線名 西武鉄道新宿線
- ②区間 中井駅付近(中野区上高田五丁目)～野方駅付近(中野区野方四丁目)
- ③延長 事業区間 約2.4km
- ④駅施設 新井薬師前駅  
・ホーム延長：170m ホーム幅員：約7～8m  
沼袋駅  
・ホーム延長：170m ホーム幅員：約4～9m
- ⑤都市計画の変更 平成23年8月19日

## 立体化されることにより除却される踏切(7か所)

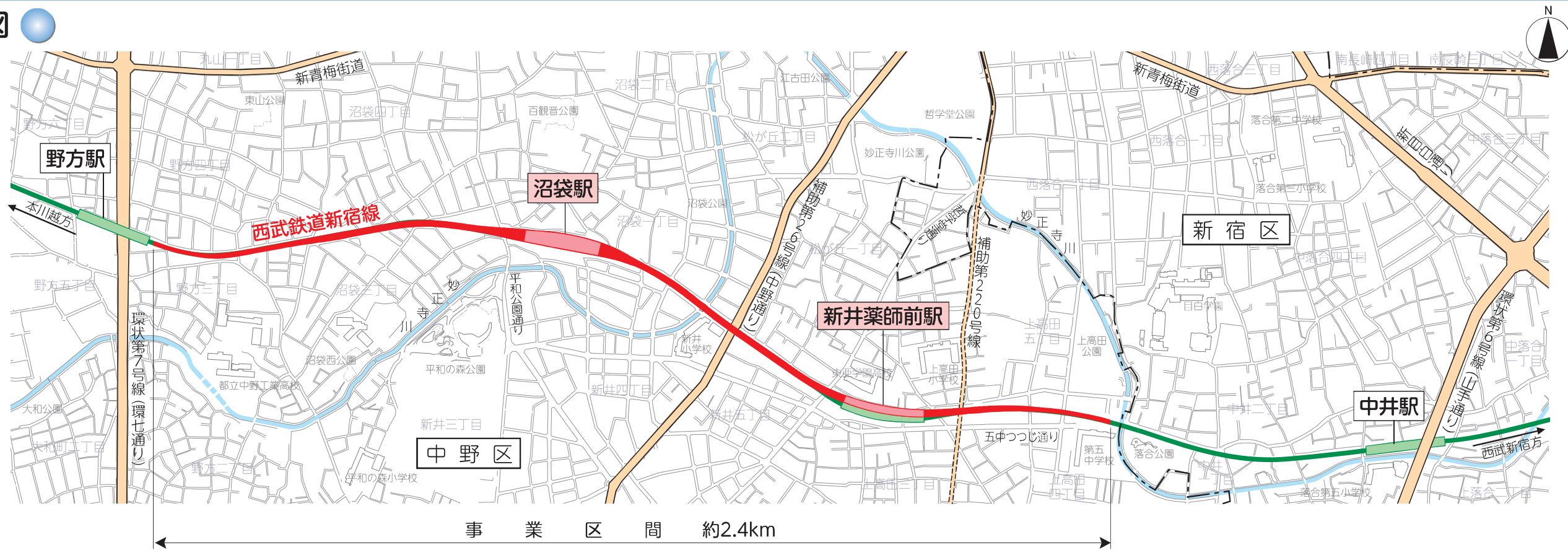
踏切道の名称	道路名称	踏切道の現況幅員	備考
中井第7号	区道810号線	5.9m	
新井薬師前第1号	区道主要幹線道路5号線	9.0m	
新井薬師前第2号	都道鮫洲大山線	20.0m	中野通り
新井薬師前第3号	区道320号線	8.0m	
沼袋第1号	区道主要幹線道路10号線	8.0m	
沼袋第2号	区道730号線	6.0m	
沼袋第3号	区道1000号線	4.8m	

## 交差する都市計画道路(2か所)


都市計画道路名	計画幅員	現況幅員	備考
補助第220号線	11m	—	
補助第26号線	20m	20m	中野通り

# 連続立体交差事業の概要図

## ● 平面図 ●



## ● 縦断図 ●

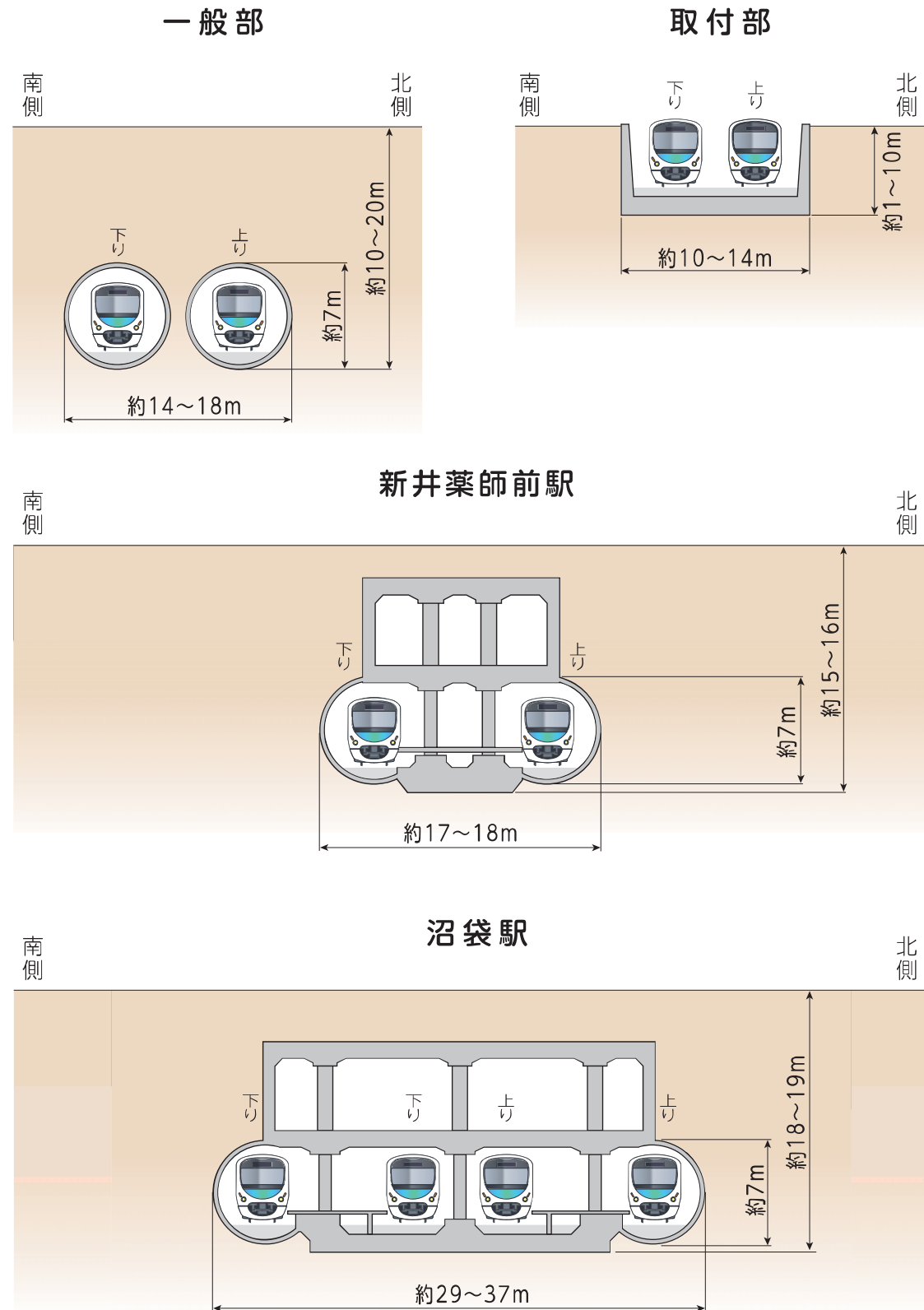


構造形式	地表	掘削	箱型トンネル	円形トンネル	箱型トンネル 円形トンネル	円形トンネル	円形トンネル	箱型トンネル 円形トンネル	円形トンネル	掘削	地表
施工方法	地表	開削	シールド	シールド	開削 シールド	シールド	開削 シールド	開削 シールド	シールド	開削	地表

凡例	■ 鉄道(現況)	--- 都市計画道路(計画)
	■ 鉄道(計画)	■ 河川
	■ 都市計画道路	--- 区境

※ 詳細な構造については、現在検討中です。

## 標準横断図



(中井駅側から野方駅方向を見た図です。)  
 ※ 詳細な構造については、現在検討中です。

## 工事着手までの手続き

